

Atlas de pesca de Kansas

Acceso público a la pesca para 2025

Incluye
*Pescar en las áreas de acceso de pie
(WIFA, por sus siglas en inglés)*

AD ASTRA PER ASPERA
EST. 2025
Kansas
Department of
Wildlife and Parks

Obtenga nuestra app móvil
GoOutdoorsKS



Reglas para las áreas WIFA

Los sitios de pesca en las áreas a las que se puede entrar caminando (WIFA, por sus siglas en inglés) se alquilan de terratenientes privados y típicamente se abren a la pesca pública desde el 1 de marzo al 31 de octubre, aunque algunas propiedades están abiertas todo el año. El programa WIFA les proporciona a los pescadores más oportunidades para gozar de la pesca en los riachuelos y embalses pequeños del estado, lo único que se requiere es una licencia de pesca estatal. Se obtienen los fondos para el programa a través de los ingresos que vienen de la venta de licencias de pesca y los Fondos para la Restauración de Pesca Deportiva. Por favor, acate todas las reglas y regulaciones, y recuerde que el sentido común y un comportamiento ético influirán el futuro del programa.

Las siguientes pautas ayudan a mantener buenas relaciones entre terratenientes y pescadores:

1. Busque los letreros WIFA (véase las imágenes abajo) antes de entrar a la propiedad. Puede ser que los sitios ya no sean parte del programa. Si usted no ve letreros, no entre.
2. Acate los límites del arrendamiento. Quédese dentro de 50 pies de la ribera del riachuelo o embalse. Si la propiedad WIFA es un riachuelo, pesque solamente al lado del riachuelo que se anuncia como sitio de acceso. No camine ni pesque en la propiedad contigua.
3. Respete los derechos de los terratenientes, además de los otros que utilizan el área. Trate al terreno como si fuera el suyo.
4. Lleve toda la basura consigo cuando salga del sitio. Si alguien más ha tirado basura de manera irresponsable, por favor recójala también.
5. No abra verjas ni entre a propiedades con vehículos a menos que tenga autorización. Estacione al lado del camino o en las áreas de estacionamiento designadas. Deje abiertos los caminos rurales, entradas y accesos al campo para que puedan pasar los terratenientes que mueven máquinas grandes.

6. Evite estirar las cercas al cruzarlas, y utilice peldaños de cerca donde estén disponibles.

7. Evite comunicarse con terratenientes para pedirles permiso de pescar en otras porciones de su terreno.

Regulaciones que controlan el uso de áreas WIFA:

- Las aguas embalsadas WIFA tienen un **límite de pesca de dos bagres de canal, un límite de pesca de dos lobinas negras, y un límite de longitud mínimo de 18 pulgadas para lobina negra**. De otra manera, se aplican todas las regulaciones y límites de pesca de Kansas. Es especialmente importante que los pescadores que utilizan los sitios respeten y sigan las reglas que se aplican en las propiedades WIFA. No es necesario pedirle permiso al terrateniente para pescar en las aguas WIFA.

- Se prohíbe pescar con cerco en todas las aguas WIFA, y se prohíben los palangres y líneas puestas en embalses de menos de 1,201 acres de tamaño (KAR 115-8-6); Se prohíbe nadar (KAR 115-8-8); Acampar solamente donde haya letrero anunciado (KAR 115-8-9); Se prohíben mascotas, excepto con correa (KAR 115-8-10); Se prohíbe montar a caballo (KAR 115-8-11); Se prohíbe abastecer o soltar fauna silvestre, incluso el desechar carnada viva (KAR 115-8-12); Se operarán vehículos solamente como autorizado (KAR 115-8-13); Se prohíben los fuegos artificiales (KAR 115-8-14); Se prohíben fogatas no autorizadas (KAR 115-8-15); Sin práctica de tiro (KAR 115-8-1); Se prohíbe tirar basura (KAR 115-8-18); Se prohíben las bebidas de cereales malteadas o licores alcohólicos (KAR 115-8-19); Se prohíben los actos destructivos como excavar o destruir letreros o vegetación (KAR 115-8-20).

- Todas las leyes sobre el paseo en barco están vigentes en las aguas WIFA.

Debido a las condiciones imprevistas y/o renovaciones, algunas propiedades pueden estar secas, inundadas, o a un nivel más bajo que lo normal. La calidad de agua y vegetación puede variar entre propiedades.



Busque estos letreros antes de acceder a un área WIFA.

Para usar el Atlas de Pesca

Los mapas en este atlas muestran una variedad de áreas de pesca públicas, además de terrenos públicos en Kansas. Las áreas WIFA son estanques o riachuelos de propiedad privada que el Departamento de Vida Silvestre y Parques de Kansas (KDWP, por sus siglas en inglés) ha arrendado y ha abierto a la pesca pública. Cada mapa también muestra todos los embalses federales, lagos de pesca estatales, sitios de acceso al río, y lagos municipales. Para encontrar áreas de pesca cerca de usted, consulte la leyenda abajo y luego ubique los lugares de acceso correspondientes indicados en el mapa.

Los mapas en la siguiente página muestran qué condados tienen oportunidades de pesca federales, estatales, o comunitarios, además de los que tienen sitios WIFA.

Los lagos municipales son embalses que

son propiedad de un gobierno municipal o de condado. Los lagos municipales manejados para la pesca publica a través del Programa de Ayuda a las Pesquerías Comunitarias (CFAP, por sus siglas en inglés) y los lagos de pesca estatales están etiquetados con el nombre del embalse y están marcados con el símbolo azul del pez. No hay ninguna tarifa adicional para pescar en los lagos de pesca estatales ni en los lagos municipales en el programa CFAP. Los lagos municipales que NO están en el programa CFAP también están etiquetados con el nombre del embalse y están marcados con un símbolo de octágono rojo, porque puede ser que los gobiernos locales que manejan estos lagos requieran algún permiso y/o tarifa adicional para el acceso a la pesca.

La mayoría de las áreas WIFA está abierta a la pesca desde el 1 de marzo al 31 de

octubre, pero algunas están abiertas todo el año, véase la leyenda. Se prohíbe el acceso a las propiedades WIFA antes o después del periodo de acceso indicado.

Los mapas tienen una escala de 1:277,500 (1 pulgada representa 4.38 millas) y fueron compilados según los estándares cartográficos convencionales utilizando la información más fiable que fuera disponible. El KDWP no garantiza que sean libres de errores o imprecisiones y niega cualquier responsabilidad legal u obligación para las interpretaciones que se puedan hacer de estos mapas, o las decisiones basadas en ellas acto seguido.

Este atlas es un trabajo en elaboración continuo y cualquier comentario, sugerencia, o corrección es bienvenido. Se puede enviar tal comentario al kdwp.info@ks.gov.

LEYENDA DEL ATLAS DE PESCA

Ruta interestatal		Área urbana		Terreno federal o estatal		Embalses, Lagos de pesca estatales Lagos municipales (No se requiere ninguna tarifa adicional)	
Ruta nacional		Límite estatal		Reserva militar		Río/riachuelo Puntos de acceso	
Ruta estatal		Límite de condado		Extensión WIFA		Lagos municipales (Se requiere permiso local)	
Calle o camino							

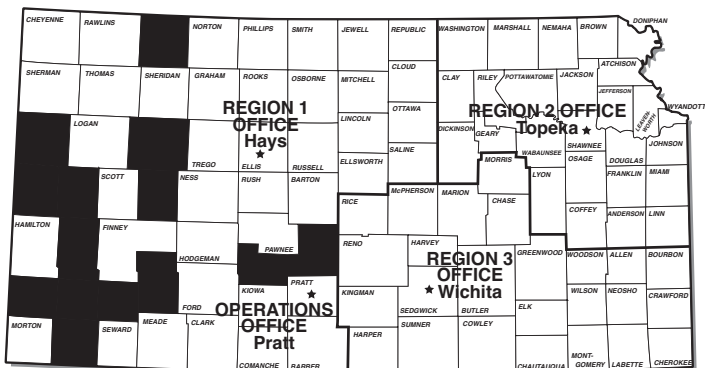
Etiquetado de extensiones WIFA

Periodo de acceso
MO = 1 de Marzo-31 de oct.
JD = 1 de enero-31 de dic.

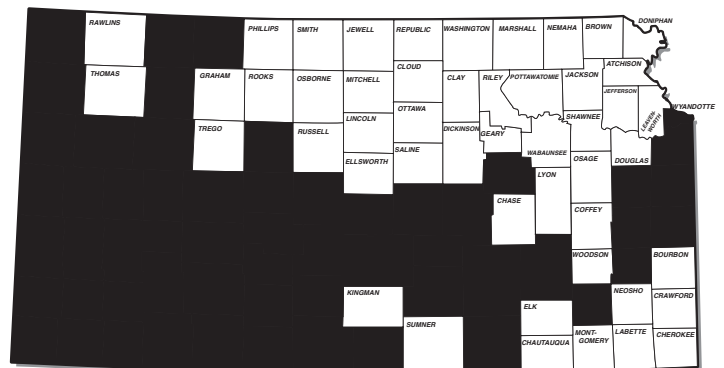
Tamaño/Longitud
Total de Acres(ac)
Total de Millas(mi)

Restricciones de paseo en barco
A = Se permite todo barco
C = Solamente barcos que se llevan a mano
P = Se permiten barcos de remo
NB = No se permiten barcos

Condados con oportunidades de pesca pública



Condados con áreas WIFA



Informes de pesca y hojas informativas

Informes de pesca

Los informes de pesca están disponibles en ksoutdoors.com y proporcionan información sobre las tendencias de pesca de temporada en sus lagos y embalses favoritos. En ksoutdoors.com, los pescadores pueden acceder archivos de Google Earth que muestran la ubicación de cosas que atraen a los peces.

Véase en:
ksoutdoors.com/Fishing/Fishing-Reports

Pronóstico de pesca

El *Pronóstico de Pesca de Kansas de 2025* recalca los lugares de pesca más populares de Kansas. Descargue una copia electrónica en ksoutdoors.com, o recoja una copia impresa de la mayoría de los vendedores de licencias. Los pescadores también pueden ver el pronóstico en la edición de primavera de 2025 de la revista *Kansas Wildlife and Parks*, que se puede comprar por llamar al (620) 672-0756.

Descargue en:
ksoutdoors.com/Fishing/Fishing-Forecast



Photo: Kayla Bouchard

This forecast is produced from data collected by fisheries management biologists during their annual lake monitoring activities (which include net setting and electrofishing). Not every impoundment is sampled each year. Impoundments with low densities of certain species may not be listed.

The data is separated into three impoundment categories – reservoirs (those larger than 1,200 acres), lakes (waters from 10 to 1,200 acres), and ponds (waters smaller than 10 acres) – because sampling on small water bodies may not be comparable with that on larger waters.

Tables have been created for popular species and include a Density Rating, Preferred Rating, Lunker Rating (based on a 3-year sampling average), Biggest Fish and Biologist's Rating.

The Density Rating is the number of fish that were high-quality sized or larger sampled per unit of sampling effort. The number, listed in parentheses at the top of the Density Rating column, is the length of fish considered acceptable to most anglers and is different for each species. The higher the Density Rating, the more high-quality sized or larger fish per surface acre in the impoundment. Theoretically, an impoundment with a Density Rating of 30 has twice as many high-quality sized fish per acre as an impoundment with a Density Rating of 15.

The Preferred Rating identifies how many above-average-sized fish a water contains. For example, an impoundment may have a good density of crappie, but few fish over 10 inches. The Preferred Rating tells you which lake to go to for a chance to catch bigger fish.

The Lunker Rating is similar to the Density Rating, but it tells you the relative density of lunker-sized fish in an impoundment. A lunker is a certain length of fish considered a trophy by most anglers. It also differs with each species and is listed in parentheses at the top of the Lunker Rating column. For example, most anglers consider a channel catfish larger than 24 inches a lunker. Many impoundments may have a Lunker Rating of 0, but this does not mean there are no big fish in that impoundment. It just means that no lunker fish were caught during sampling, and there may be less abundant than in impoundments with positive Lunker Ratings.

The Density Rating and Lunker Rating can be used together. For numbers, go with the highest Density Rating. If only big fish are preferred, go with the Lunker Rating. An impoundment with a respectable rating in all three categories will provide the best overall fishing opportunities.

The Biggest Fish (lbs) column lists the weight of the largest fish caught during sampling period.

The Biologist's Rating (BR) adds a human touch to the forecast and allows each biologist to consider environmental conditions that may have affected the sampling. They also consider previous years' data. A rating of F (poor), F+ (fair), G (good), or E (excellent) will be in the last column. Sometimes the Density Rating may not agree with the Biologist's Rating. This will happen occasionally and means the Density Rating may not accurately reflect the biologist's opinion of the fishery.

This brochure is designed to help improve your fishing success. Your ability to catch fish depends on many factors such as water temperature, water clarity, weather, angling skills, fishing pressure, and density of fish in the lake (i.e. number of fish/acre). You may not have much control over many of these factors, but you can use these tables to select a high-density population of your favorite species.

Be sure to keep a copy of the current Kansas Fishing Regulations. Summary in your tackle box. The summary includes laws and regulations, information about aquatic invasive species precautions and distribution, the length and creel limits for reservoirs, state fishing lakes and community lakes. The summary also has an application for Master Angler Awards, as well as a list of state records.

KANSAS Fishing Forecast 2025

Purchase your fishing license with the **GoOutdoorsKS** mobile app available in the Google Play and the Apple store.

Kansas
Department of Wildlife and Parks

Visit ksoutdoors.com for a complete list of all sampling results.

**Niños de Kansas
Combinación de por vida
Licencia de caza y pesca**



¡Escanéame!



Hacerse Instructor de pesca certificado

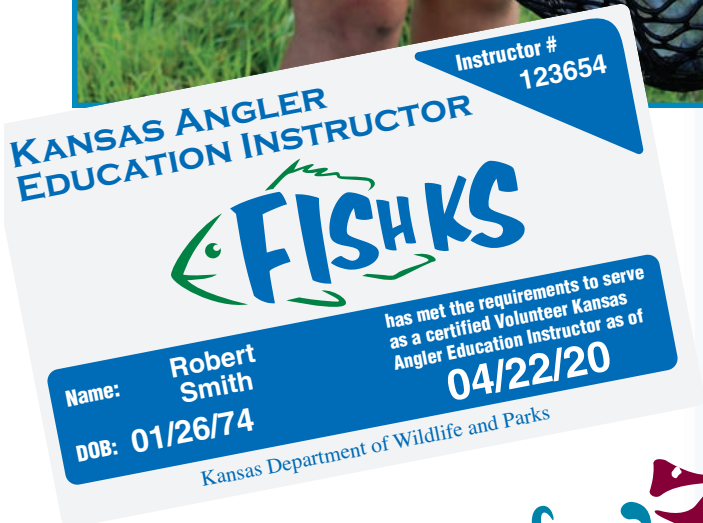


Si usted es amante de la naturaleza y goza compartir su conocimiento con los demás, este programa es para usted. El programa de capacitación de pescadores es diseñado para reclutar a los individuos que tienen una pasión para la pesca y que quieren compartirla con los demás. El Departamento de Vida Silvestre y Parques de Kansas (KDWP) se ha asociado con Fishing's Future (el futuro de la pesca), un grupo sin fines de lucro con una misión de reconectar a los niños con la naturaleza, fortalecer los lazos familiares, e inculcar una responsabilidad para la custodia de nuestros recursos naturales.

Parecido al programa de capacitación de cazadores del KDWP, la capacitación de pescadores certificará a los instructores voluntarios para enseñarlo todo, desde el diseño de clases y cómo trabajar con niños, hasta la custodia del medio ambiente, cómo atar nudos, identificar peces, y el lanzamiento.

Los instructores certificados pueden trabajar solos o con otros instructores para enseñar información general sobre la pesca, los técnicos de pesca específicos, o simplemente pueden llevar a las familias a pescar.

Visite fishingfuture.org para más detalles.



Embalses, lagos de pesca estatales y otras aguas

KANSAS OCCIDENTALES

Barber SFL (55 F10), 77 acres, Borde superior se seca periódicamente
Cedar Bluff Reservoir (28 B11), 6,869 acres, **Alerta AIS**
Clark SFL (52 D11), 300 acres
Concannon SFL (39 C3), 50 acres
Ford SFL (40 G9), 45 acres
Glen Elder Reservoir (6 J12), 12,586 acres, **Alerta AIS**
Goodman SFL (28 H10), 40 acres, se seca periódicamente
Hodgeman SFL & WA (40 C10), 87 acres, se seca periódicamente
Jewell SFL (7 G1), 57 acres
Kanopolis Reservoir (31 D3), 3,550 acres, **Alerta AIS**
Keith Sebelius (Norton) Reservoir (4 E9), 2,300 acres
Kiowa SFL (41 J3; 53 A3), 21 acres
Kirwin Reservoir (5 H4), 5,000 acres
Logan SFL (14 I9), 60 acres, se seca periódicamente
Lovewell Reservoir (7 D2), 2,986 acres
Meade SFL (51 H4), 80 acres
Ottawa SFL (20 F7), 138 acres,
Pratt - Centennial Pond / Estanque de pesca para niños (42 J9), 4 acres
Rooks SFL (17 B3), 67 acres, se seca periódicamente
Saline SFL (19 J6), 38 acres, se seca periódicamente
Sandsage Bison Reserve Pond (38 E12), 5 acres, se seca periódicamente
Scott SFL (26 C12), 115 acres
Sheridan SFL (15 B6), 67 acres
St. Francis Sand Pits, 5 acres
Webster Reservoir (17 B1), 3,780 acres
Wilson Reservoir (18 I10), 9,040 acres, **Alerta AIS**

KANSAS DEL NORESTE

Atchison SFL (11 G5), 66 acres
Brown SFL (11 D3), 62 acres
Browning Oxbow (12 D8), 100 acres, **Alerta AIS**
Clinton Reservoir (23 I4), 7,000 acres, **Alerta AIS**
Clinton State Park - Lake Henry & Picnic Pnds (23 H4), 3.5 acres
Douglas SFL (23 J6), 180 acres
Fort Leavenworth - Merritt Lake (24 B8), 5 acres
Fort Leavenworth - Smith Lake (24 B8), 5 acres
Geary SFL (21 I2), 97 acres **Alerta AIS**
Hillsdale Reservoir (36 B8), 4,580 acres, **Alerta AIS**
Jeffery EC Lakes (22 C9), 125/450 acres, **Alerta AIS**, Acceso limitado
John Redmond Reservoir (34 J12), 9,400 acres, **Alerta AIS**
La Cygne Reservoir (36 G11), 2,600 acres
Leavenworth SFL (23 E6), 160 acres
Lyon SFL (34 E10), 135 acres, **Alerta AIS**
Marais des Cygnes Wildlife Area (36 I10), 1,967 acres
Melvern Reservoir (34 F12; 35 E1), 7,000 acres, **Alerta AIS**
Melvern River Pond (35 E1), 90 acres, **Alerta AIS**
Miami SFL (36 F10), 101 acres
Middle Creek SFL (36 E11), 280 acres
Milford Reservoir (21 E1), 16,020 acres, **Alerta AIS**
Milford Hatchery Supply Pond (21 G1), 100 acres
Milford State Park Pond (21 F1), 2 acres

Nebo SFL (11 J1), 38 acres
Nemaha SFL (10 E9), 18 acres
Osage SFL (35 A1), 140 acres, **Alerta AIS**
Perry Reservoir (23 E3), 11,600 acres, **Alerta AIS**
Pomona Reservoir (35 C2), 4,000 acres, **Alerta AIS**
Pottawatomie SFL #1 (9 J6), 24 acres
Pottawatomie SFL #2 (21 D5), 75 acres
Shawnee SFL (22 D12), 135 acres, **Alerta AIS**
Tuttle Creek Reservoir (21 C4), 15,800 acres, **Alerta AIS**
Washington SFL (8 C11), 65 acres

KANSAS DEL SURESTE

Big Hill Reservoir (59 E4), 1,240 acres
Big Hill WA North Lake (59 E4), 14 acres
Big Hill WA South Lake (59 E4), 5 acres
Black Kettle SFL (32 J8), 8 acres
Bourbon SFL (48 F7), 103 acres
Butler SFL (57 A4), 124 acres
Chase SFL (33 H4), 109 acres, **Alerta AIS**
Cheney Reservoir (43 H5), 9,550 acres, **Alerta AIS**
Council Grove Reservoir (33 C5), 3,280 acres, **Alerta AIS**
Cowley SFL (57 I3), 84 acres
Crawford SFL (48 I10), 150 acres
El Dorado Reservoir (45 F3), 8,000 acres, **Alerta AIS**
Elk City Reservoir (59 F1), 4,450 acres
Fall River Reservoir (46 I10), 2,500 acres
Kingman SFL (43 J1), 144 acres
Marion Reservoir (32 H12), 6,160 acres, **Alerta AIS**
McPherson SFL (32 F8), 46 acres, **Alerta AIS**
Mined Land Wildlife Area (60 E9), 1,500 acres, múltiples lugares
Montgomery SFL (59 G1), 105 acres
Neosho SFL (59 C6), 92 acres
Neosho Wildlife Area (60 A7), 800 acres
Riverton - Empire Lake (60 H11), 800 acres
Toronto Reservoir (46 G11), 2,800 acres
Wilson SFL (47 H1), 110 acres
Woodson SFL (46 G12), 180 acres

Especies Acuáticas Invasoras (AIS, por sus siglas en inglés) ALERTAS: Las especies acuática invasoras (AIS) son una amenaza para la vida silvestre acuática nativa y las plantas. Las especies AIS incluyen los mejillones cebra, caracoles de fango de Nueva Zelanda, rusty crayfish, carpa plateada, carpa cabezona, carpa negra, perca blanca, frailecillos, tamarisco, carpa herbívora, y *Myriophyllum spicatum*. Las áreas enumeradas arriba pueden tener una "Alerta AIS" roja si se han encontrado AIS ahí. Por favor consulte el Resumen de Regulaciones de Pesca de Kansas actual para más información sobre AIS y cómo prevenir su propagación.

PROGRAMA DE AYUDA A LAS PESQUERÍAS COMUNITARIAS

El Departamento de Vida Silvestre y Parques de Kansas (KDWP) ha continuado con el Programa de Ayuda a las Pesquerías Comunitarias (CFAP) para el año 2025. El CFAP arrienda los derechos de pesca de aproximadamente 13,000 acres de lagos municipales a lo largo del estado.

Los cooperadores municipales no les cobrarán tarifas adicionales a los pescadores para pescar desde la orilla ni desde un barco, aun si se han requerido permisos en el pasado. Todavía aplican los requisitos de las licencias de pesca estatales, y las actividades además de pescar en estos lagos pueden requerir permisos adicionales. El KDWP espera que al quitar las barreras del costo, más pescadores puedan gozar de estas oportunidades de pescar con más frecuencia. Cuando usted vea el logo CFAP en el lago municipal del lugar, lleve a un amigo, pásense, y mojen sus líneas!



Servicio fácil de usar para familias (FFF, por sus siglas en inglés): Mientras todos los lagos del Programa de Ayuda a las Pesquerías Comunitarias (CFAP) son buenos para pescar, algunos ofrecen servicios adicionales para apoyar a los viajes de pesca familiares. En estos lugares, no se permite el alcohol, hay baños con inodoros completamente funcionales, se llevan a cabo patrullas de seguridad con frecuencia, hay iluminación de seguridad en su lugar, y los lugares de pesca son fácilmente accesibles. Cualquier lago CFAP que ofrece estos servicios se conoce como "Servicio fácil de usar para familias" (FFF) y tal se indica en la lista de lagos CFAP.

NO SE COBRAN TARIFAS ADICIONALES en los siguientes lagos municipales:

KANSAS OCCIDENTALES

Agra City Lake (5 E5), 7 acres, **FFF**
Atwood Lake (2 E11), 31 acres
Belleville - Rocky Pond (8 D7), 27 acres, **FFF**, se seca periódicamente
Beymer Sand Pits (38 E9), 18 acres
Cimarron Grasslands Fishing Pits (49 H3), 15 acres
Colby - Villa High Lake (14 B11), 2 acres
Coldwater City Lake (53 F2), 250 acres
Dodge City - Lake Charles (40 H8), 1 acre
Dodge City - Mariah Hills Pond (40 H8), 2 acres
Dodge City - High School Demon Lake (40 H8), 1.5 acres
Ellis City Lake (17 I1), 30 acres, **FFF**
Finney Co. - Wildwood Park (38 E12) 2 estanques, 10 acres c/u
Graham Co. - Antelope Lake (16 B8), 80 acres
Graham Co. - Trexler Lake (16 A10), 43 acres
Great Bend - Stone Park Lake (30 I8), 50 acres, **AIS Alert**
Great Bend - Vets Park Lake (30 H8), 13 acres, **FFF**
Hays - Vineyard Park Pond (17 J3), 0.5 acres
Heston Interstate Park Pond (44 B9)
Horse Thief Reservoir (40 C8), 450 acres
Inman - County Park Pond (31 J5), 1 acre
Jetmore City Lake (40 C9), 106 acres, se seca periódicamente
Jewell - Emerson Lake (7 G1), 10 acres, **FFF**
La Crosse - Warren Stone Lake (29 E3), 30 acres, se seca periódicamente
Larned City Pond (41 A5), 2 acres
Lenora City Lake (59 C1), 38 acres, se seca periódicamente
Liberal - Arkalon Recreation Area (51 H1), 5 acres
Lincoln Co. - CFAP (19 H2), .5 miles
Lincoln Co. - McReynolds Park (19 H2), Access al río
Logan City Lake (4 H12), 25 acres
Moundridge Park Pond (44 A8), 2 acres
Plainville Township Lake (17 D3), 144 acres
Pratt County Lake (42 J9), 51 acres
Salina - Indian Rock Pond (32 A7), 2 acres, se seca periódicamente
Salina - Lakewood Lake (20 J7), 6 acres, **FFF**
Sherman - Smoky Gardens (13 D4), 11 acres, se seca periódicamente
St. Francis - Keller Lake (1 E3), 3 acres
Syracuse - Sam's Pond (37 D3), 50 acres
Ulysses City Lake (50, A8)

KANSAS DEL NORESTE

Alma City Lake (22 H8), 80 acres
Atchison City Lake 23 - Warnock Lake (11 I5), 39 acres, **FFF**
Atchison City Lakes 1-4, 6-9, 24 (11 H5), 51 acres
Atchison Co. Lake (11 G2), 60 acres
Baldwin - Spring Creek Lake (35 A6), 7 acres
Basehor - City of Basehor Pond (24 E8), 1 acre
Blue Mound City Lake (48 A7), 19 acres
Bonner Springs - North Park Lake (24 F8; B1 G4), 3 acres
Carbondale - East Lake (23 J1), 265 acres, **AIS Alert**
Centralia City Lake (10 F8), 400 acres
Coffey Co. Lake (35 J1), 5,090 acres, **AIS Alert**
De Soto - Lexington Park Lakes (B3 C1), 25.4 acres
Douglas Co. - Lone Star Lake (23 J3), 195 acres
Doniphan County - Troy 4-H Lake (11 E6), 5 acres
Edgerton - Big Bull Creek Access (36 A7), 3.51 miles
Edgerton - Bridgewater Lake (36 A7), 2.5 acres
Edgerton City Lake (36 A7), 5.2 acres
Elwood - Elwood Wildlife Area Pond (12 E8), 18 acres
Emporia - Jones Park Ponds (34 G8), 3 acres
Emporia - Peter Pan Park Ponds (34 G8), 3 acres
Fort Riley Ponds (21 G2)
Gardner City Lake (24 I8; B3 I3), 100 acres, **AIS Alert**
Gardner - Trail Blazer Pond (24 J8), 3 acres
Garnett - Cedar Valley Res. (35 I4), 350 acres
Garnett - Crystal Lake (35 I5), 25 acres, **FFF**
Garnett City Lake North (35 H5), 55 acres, **FFF**
Gridley City Lake (46 B12), 33 acres
Herington - Fr. Padilla Pond (33 C1), 2 acres
Herington City Lake - New (33 C1), 555 acres
Herington City Lake - Old (33 C1), 367 acres
Hiawatha City Lake (11 D2), 7 acres
Holton - Elkhorn Lake (10 J12), 4 acres
Holton - Prairie Lake (11 J1), 78 acres, **FFF**
Horton - Little Lake (11 G2), 10 acres
Horton - Mission Lake (11 F2), 125 acres
Jackson Co. Banner Creek Reservoir (10 J12), 535 acres, **FFF**
Jackson Heights High School Pond (10 I12), 1 acre
Jefferson Co. - Perry Wildlife Area Ponds (23 C3), 1 acre

Especies Acuáticas Invasoras (AIS, por sus siglas en inglés) ALERTAS: Las especies acuática invasoras (AIS) son una amenaza para la vida silvestre acuática nativa y las plantas. Las especies AIS incluyen los mejillones cebra, caracoles de fango de Nueva Zelanda, rusty crayfish, carpa plateada, carpa cabezona, carpa negra, perca blanca, frailecillos, tamarisco, carpa herbívora, y *Myriophyllum spicatum*. Las áreas enumeradas arriba pueden tener una "Alerta AIS" roja si se han encontrado AIS ahí. Por favor consulte el Resumen de Regulaciones de Pesca de Kansas actual para más información sobre AIS y cómo prevenir su propagación.

JO Co. - Antioch Ponds (24 G10; B2 I10)), 1 acre
 JO Co. - Heritage Park Lake (24 I10; B4 I8), 20 acres
 JO Co. - Kill Creek Lake & Ponds (24 H7; B3 F2), 30 acres
 JO Co. - Shawnee Mission Lake (24 G9; B4 B7), 121 acres
 JO Co. - Stoll Park Lake (24 H10; B4 E9), 2 acres
 Junction City - Bluffs (21 H2), 5 acres
 Junction City - Homer's Pond (21 H2), 5 acres
 Junction City Wetland Park and Riverwalk Ponds (21 H2), 9 acres
 Lansing City Lake (24 C8), 2 acres
 Lansing City Lake #2 - Bernard Park Pond (24 C8), 2 acres
 Lawrence - Mary's Lake (23 H5), 6 acres, **FFF**
 Lawrence - Oregon Trail Park Pond (23 H4), 1.5 acres
 Lawrence - Pat Dawson Billings N&S Lakes (23 H4), 10 acres
 Lawrence - Sandra Shaw Pond (23 G5), 3 acres
 Leawood - Ironwoods Park Pond (24 I11; B4 H12), 1.5 acres
 Leawood - Tomahawk Parkway Lakes (24 H11; B4 E12), 5 acres
 Lebo City Lake (34 G11), 70 acres
 Lenexa - Centennial Park Pond (B3 C5), 2 acres
 Lenexa - Lake Lenexa (24 G9; B3 C6), 30 acres, **FFF**
 Lenexa - Mill Creek Streamway (B3 B6), acceso a la corriente
 Lenexa - Mize Blvd. Lake (24 H8; B3 D4), 5 acres
 Lenexa - Resurrection Pond (24 G10; B4 B9), 2 acres
 Lenexa - Rose's Pond (24 G10; B4 B8), 2 acres, **FFF**
 Linn Co. Critzer Res. (48 A8), 220 acres
 Linn Co. Strip Pits (48 B11), 1 acre
 Louisburg - Lewis/Young Park Lake (36 B10), 2 acres
 Louisburg City Lake (36 C11), 23 acres
 Manhattan - Jerry Dishman Lake (21 E4), 6 acres, **FFF**
 Marysville - Country Club Lake (9 D4), 10 acres
 Melvern - River Trail Area (35 E1) 0.6 miles
 Mound City Lake (48 A9), 148 acres
 Oak Lawn - Idlewild Pond (44 J10), 3 acres
 Ogden City Lake (21 F3), 24 acres
 Olathe - Blackbob Pk Pd (24 I10; B4 H8), 1 acre, **FFF**
 Olathe - Cedar Lake (24 I9; B3 I6), 56 acres
 Olathe - Cedar Niles Creek (B3 H4), 1.52 miles
 Olathe - Frisco Lake (24 I9; B4 G7), 12 acres
 Olathe - Heatherstone Park Pond (24 H10; B4 F8), 1 acre
 Olathe - Lake Olathe (24 I9; B3 H5), 172 acres
 Olathe - Mahaffie Farmstead Pond (24 I9; B4 F7), 1 acre
 Olathe - Olathe E HS Pond (24 H10; B4 F8), 1 acre
 Olathe - Oregon Trail Pond (24 I9; B3 H5), 2 acres
 Olathe - Prairie Center Park Pond (24 I9; B3 G5), 5 acres, **FFF**
 Olathe - Prairie Center Pond (24 I8; B3 H4), 1 acre, **FFF**
 Olathe - Settler's Park Pond (24 H9; B3 E6), 1.5 acres
 Olathe - Stagecoach Park Ponds (24 I9; B4 F7), 5 acres
 Olathe - Waterworks Lakes (24 I9; B4 G7), 7 acres
 Olpe City Lake (34 J8), 90 acres
 Olpe Kids Pond (34 I8), 1 acre
 Osage City Lake (34 D12), 49 acres
 Osage Kids Fishing Pond (34 C12), 1 acre
 Osawatomie - Beaver Lake (36 D8), 3 acres
 Osawatomie City Lake (36 D8), 21 acres
 Overbrook City Lake (35 A2), 3 acres
 Overbrook Kids Pond (35 A2), 3 acres, **FFF**
 Overland Park - Amesbury Lake (24 I10; B4 G9), 3.65 acres
 Overland Park - Kingston Lake (24 I11; B4 I11), 8 acres
 Overland Park - Regency Park Lake (24 I11; B4 H11), 3 acres
 Overland Park - South Lake (24 G10; B4 B11), 5 acres, **FFF**
 Overland Park - Summercrest Lake (24 H10; B4 E11), 1.35 acres
 Overland Park - Wilderness Lake (24 I11; B4 I12), 3 acres
 Paola - Lake Miola (36 C9), 220 acres, **FFF**
 Parker City Lake (36 H8), 7 acres
 Pleasanton City Lake - East (36 J11), 127 acres
 Pleasanton City Lake - Old (36 J10), 11 acres
 Pleasanton City Lake - West (36 J10), 32 acres
 Pottawatomie Co. Cross Creek Lake (22 A9), 49 acres
 Prairie Village - Meadowbrook Ponds (B4 C12), 8.4 acres
 Richmond City Lake (35 G5), 21 acres
 Sabetha - Pony Creek Lake (10 B12), 171 acres
 Sabetha City Lake (10 C11), 100 acres
 Shawnee - Monticello Springs Lake (24 G9; B3 B5), 1.5 acres
 Shawnee Co. - Lake Shawnee (23 G1; A2 G8), 416 acres,
FFF, Alerta AIS
 Shawnee Co. - Shawnee Jr. (23 G1; A2 G8), 2 acres, **FFF**
 Spring Hill - Woodland Ridge (36 A9), 2.5 acres
 Spring Hill City Lake (36 A9), 38 acres
 Topeka - Auburndale Park Stream (23 F1; A1 D5), 2 acres
 Topeka - Cedar Crest Pond (22 F12; A1 D4), 3 acres
 Topeka - Central Park Lake (23 G1; A1 E6), 3 acres
 Topeka - Clarion Park Pond (22 G12; A1 G4), 4 acres
 Topeka - Freedom Valley Lake (22 G1; A2 E7), 1 acre
 Topeka - Governor's Ponds West/East (22 F12; A1 D4), 1 acre
 Topeka - Horseshoe Bend Park Pond (23 H1; A1 H6), 1 acre
 Topeka - West Lake (22 F12; A1 D4), 6 acres, **FFF**
 Wamego City Lake (22 D7), 1 acre, **FFF**
 Waterville City Lake (9 F3), 9 acres
 Wyandotte Co. - Big 11 (24 E11; B2 D11), 3 acres,
 Véase regulaciones del lugar
 Wyandotte Co. - Park Pond (Bonner Lake) (24 E8; B1 E4), 7 acres,
 Véase regulaciones del lugar

KANSAS DEL SURESTE
 Altamont - Idle Hour Lake East & West (59 G5), 34 acres
 Andale - Renwick USD 267 Pond (44 G7)
 Andover - Lake George (44 I12), 3 acres, **FFF**
 Anthony City Lake (55 H3), 116 acres, **FFF**, se seca periódicamente
 Ark City - Knebler #1 (57 I1), 16 acres
 Ark City - Knebler #2 (57 I1), 5 acres
 Ark City - Veteran's Pond (57 I1), 16 acres
 Arma City Lake (48 J11), 1 acre, **FFF**
 Bartlett City Lake (59 I6), 19 acres
 Baxter Springs - Riverside Park Pond (60 I11) 1.3 acres
 Benton - Poling Park Lake (44 G12), 2 acres
 Bone Creek Res (48 I11), 540 acres, **FFF**
 Bourbon Co. - Cedar Creek Res (48 F10), 220 acres
 Bourbon Co. - Elm Creek Lake 48 G9), 106 acres
 Buhler City Pond (43 B5), 1 acre
 Chanute - Highland Park Pond (47 I3), 1 acre, **FFF**,
 Véase regulaciones del lugar
 Chanute City Lake (Santa Fe Lake) (47 I3), 80 acres, **FFF**
 Cherryvale - Tanko (59 E3), 11 acres
 Clearwater - Chisholm Ridge Lakes (56 B8; C3 J2)), 5 acres
 Coffeyville - LeClere Lake (59 I2), 7 acres

Especies Acuáticas Invasoras (AIS, por sus siglas en inglés) ALERTAS: Las especies acuática invasoras (AIS) son una amenaza para la vida silvestre acuática nativa y las plantas. Las especies AIS incluyen los mejillones cebra, caracoles de fango de Nueva Zelanda, rusty crayfish, carpa plateada, carpa cabezona, carpa negra, perca blanca, frailecillos, tamarisco, carpa herbívora, y *Myriophyllum spicatum*. Las áreas enumeradas arriba pueden tener una "Alerta AIS" roja si se han encontrado AIS ahí. Por favor consulte el Resumen de Regulaciones de Pesca de Kansas actual para más información sobre AIS y cómo prevenir su propagación.

Columbus - VFW Pond (60 G10), 2 acres
 Colwich City Lake (44 G8; C1 E1), 10 acres
 Council Grove City Lake (33 C5), 434 acres, **Alerta AIS**
 Derby - High Park (56 A11; C4 H10), 4 acres, **FFF**
 Derby - Rainbow Valley (56 A11; C4 G10), 2 acres
 Derby - Stone Creek (56 A11; C4 F9), 2 acres
 Edna City Lake (59 I4), 11 acres
 El Dorado - East Park Pond (45 G2), 1 acre
 Emporia - Peter Pan Pond (34 G8), 3 acres
 Emporia State University - Kings Lake (34 G9), 10 acres
 Eureka City Lake (46 E7), 259 acres, **FFF**
 Fort Scott - Lake Fort Scott (48 G10), 350 acres
 Frontenac City Lake (60 B11), 5 acres
 FSCC Lakes (48 F11), 2 acres
 Ft. Scott - Gunn Park East (48 F11), 2 acres
 Ft. Scott - Gunn Park West (48 F11), 11 acres
 Ft. Scott - Rock Creek Lake (48 F10), 75 acres
 Greenbush Community Lake (60, A8), 5 acres
 Harvey Co. - East Park Lake (44 C11), 254 acres, **FFF**
 Harvey Co. - West Park Lake (44 C7), 15 acres, **FFF**
 Harvey Co. Camp Hawk (44 D10), 2 acres, **FFF**
 Haysville - Dorner Park Lake (56 A10, C4 G7) 9 acres
 Haysville - Riggs Lake (56 A10; C3 G6), 1 acre, **FFF**
 Howard - Polk Daniels Lake (58 B8), 69 acres
 Humboldt - Franklin Street Park Pond (47 G4), 1.5 acres
 Hutchinson - Carey Park Pond (43 D4), 5 acres, **FFF, Alerta AIS**
 Hutchinson - Carey Park Lagoon (43 D4), 1 acre, **FFF, Alerta AIS**
 Hutchinson - Dillon Nature Center (43 C4), 3 acres, **FFF**
 Hutchinson - North Pond (43 C4), 2 acres
 Hutchinson - River Access Park (43 L3) Acceso al río
 Hutchinson - State Fair - Lake Talbott (43 C4), 1 acre
 Iola - Cedarbrook Ponds (47 D4), 3 acres
 Kechi Lake (44 G10; C2 D9), 1 acre
 Kingman - Hoover Pond (43 J2), 1 acre, **Alerta AIS**
 Madison City Lake (46 B9), 114 acres
 Marquette - Eisenhower Park Pond, (31, E5), 1 acre
 Marion - Central Park - (33, H1), 2 acres
 Marion County Lake (33 I1), 153 acres, **FFF**
 McPherson - Hess Park Pond (31 H6), 1 acres
 McPherson Co. - Bulldog Park Pond (32 H7), 2 acres
 McPherson - Lakeside Park - (32, H7), 5 acres, **FFF**
 McPherson Co. - Wall Park Pond (32 H7), 7.5 acres
 Moline New City Lake (58 C8), 185 acres
 Moline Old City Lake (South) (58 D7), 65 acres
 Mt. Hope - Woodland Park Pond (44 F7), 2 acres
 Mulberry Park Lake (48 J12), 3 acres
 Mulvane - Cedar Brook Pond (56 B11), 1 acre
 Neodesha City Pond (59 C1) 2 acres
 Newton - Sand Creek (44 C10), 20 acres
 Newton - Spring Lake Ponds (44 D10), 7 acres,
 North Newton - Sunfield Pond (44 C10), 2 acres,
 Park City - Chishom Pointe LK (44 G10; C2 D8), 3 acres, **FFF**
 Parsons - Tolen Creek Pd (59 D6), 5 acres, Véase regulaciones del lugar
 Parsons - West Pond (59 D5), 1 acre, Véase regulaciones del lugar
 Parsons City Lake (59 C5), 980 acres
 Pittsburg - University Lake (60 C11), 2 acres
 Pittsburg - Lakeside (60 C11), 2 acres
 Pittsburg - Lincoln Park Lake (60 B11), 1 acre
 Pittsburg - Wilderness Park Ponds (60 B11), 3 acres
 Rose Hill School Street Pond (56 A12), 9 acres
 Sedan New City Lake (South) (58 G9), 70 acres
 Sedan Old City Lake (North) (58 G9), 55 acres
 Sedgwick - North and South Ponds (44 E9), 4 acres
 Sedgwick Co. - Lake Afton (44 J7), 258 acres, **FFF, Alerta AIS**
 Severy City Lake (46 J9), 10 acres
 Sterling City Lake (43 A1), 10 acres, **FFF**
 Thayer City Lake (59 B3), 30 acres
 Thayer City Lake - New (59 B3), 45 acres
 Uniontown School Pond (48 E8), 2 acres
 Valley Center - Arrowhead Park Lake (44 G9; C1 B5), 5.4 acres
 Valley Center - McLaughlin Pond (44 G9; C1 B6), 3 acres
 Wellington - Hargis Creek Lake (56 F10), 65 acres
 Wellington City Lake (56 G8), 674 acres, **FFF**
 Wichita - Blackbird & Sunflower Ponds (SP1&SP2)
 (44 H8; C1 F2), 12 acres
 Wichita - Buffalo Park Lake (44 I8; C1 J3), 12 acres, **FFF**,
 Bajo renovación
 Wichita - Chisholm Island Pond (44 H11; C2 G9), 5 acres, **FFF**
 Wichita - Chisholm North Lake (44 H11; C2 G9), 23 acres,
FFF, Alerta AIS
 Wichita - Cruiser Lake (44 H10; C2 G7), 35 acres, **FFF**
 Wichita - Dillon's Pond (44 I8; C1 J2), 2 acres, **FFF**
 Wichita - Emery Park Pond (44 J10; C4 D8), 7 acres, **FFF**
 Wichita - Harrison Park Pond (44 I11; C4 A10), 1 acre, **FFF**
 Wichita - KDOT East Lake (44 H10; C2 F7), 7 acres
 Wichita - KDOT West Lake (44 H10; C2 F7), 10 acres, **Alerta AIS**
 Wichita - Sedgwick Co. Park Lakes (44 I9; C1 H4), 63 acres,
FFF, Alerta AIS
 Wichita - South Lake (56 A10; C3 F6), 17 acres, **Alerta AIS**
 Wichita - Watson Park Lake (44 J10; C4 C7), 42 acres, **FFF**
 Windom City Lake (31 H4), 1 acre
 Winfield - Island Park Lake (57 F1), 7 acres
 Yates Center - South (Owl) (47 F1), 250 acres
 Yates Center City Lake (46 F12), 200 acres

SE COBRAN TARIFAS ADICIONALES PARA PESCAR en los siguientes lagos:

KANSAS DEL NORESTE

Eskridge - Lake Wabunsee (22 J8), 214 acres, **Alerta AIS**
 Lebo Kids Pond (34 G12), 2 acres
 New Strawn City Lake (35 I1), 3 acres
 WY Co. Lake (24 D9; B2 B7), 407 acres, **Alerta AIS**
 WY Co. - Pierson Park Lake (24 F10; B2 G9), 12 acres

KANSAS DEL SURESTE

Winfield City Lake (57 D2), 1,200 acres, **Alerta AIS**

Especies Acuáticas Invasoras (AIS, por sus siglas en inglés) ALERTAS: Las especies acuática invasoras (AIS) son una amenaza para la vida silvestre acuática nativa y las plantas. Las especies AIS incluyen los mejillones cebra, caracoles de fango de Nueva Zelanda, rusty crayfish, carpa plateada, carpa cabezona, carpa negra, perca blanca, frailecillos, tamarisco, carpa herbívora, y *Myriophyllum spicatum*. Las áreas enumeradas arriba pueden tener una "Alerta AIS" roja si se han encontrado AIS ahí. Por favor consulte el Resumen de Regulaciones de Pesca de Kansas actual para más información sobre AIS y cómo prevenir su propagación.

1

2

3

4

5

6

A

B

C

D

E

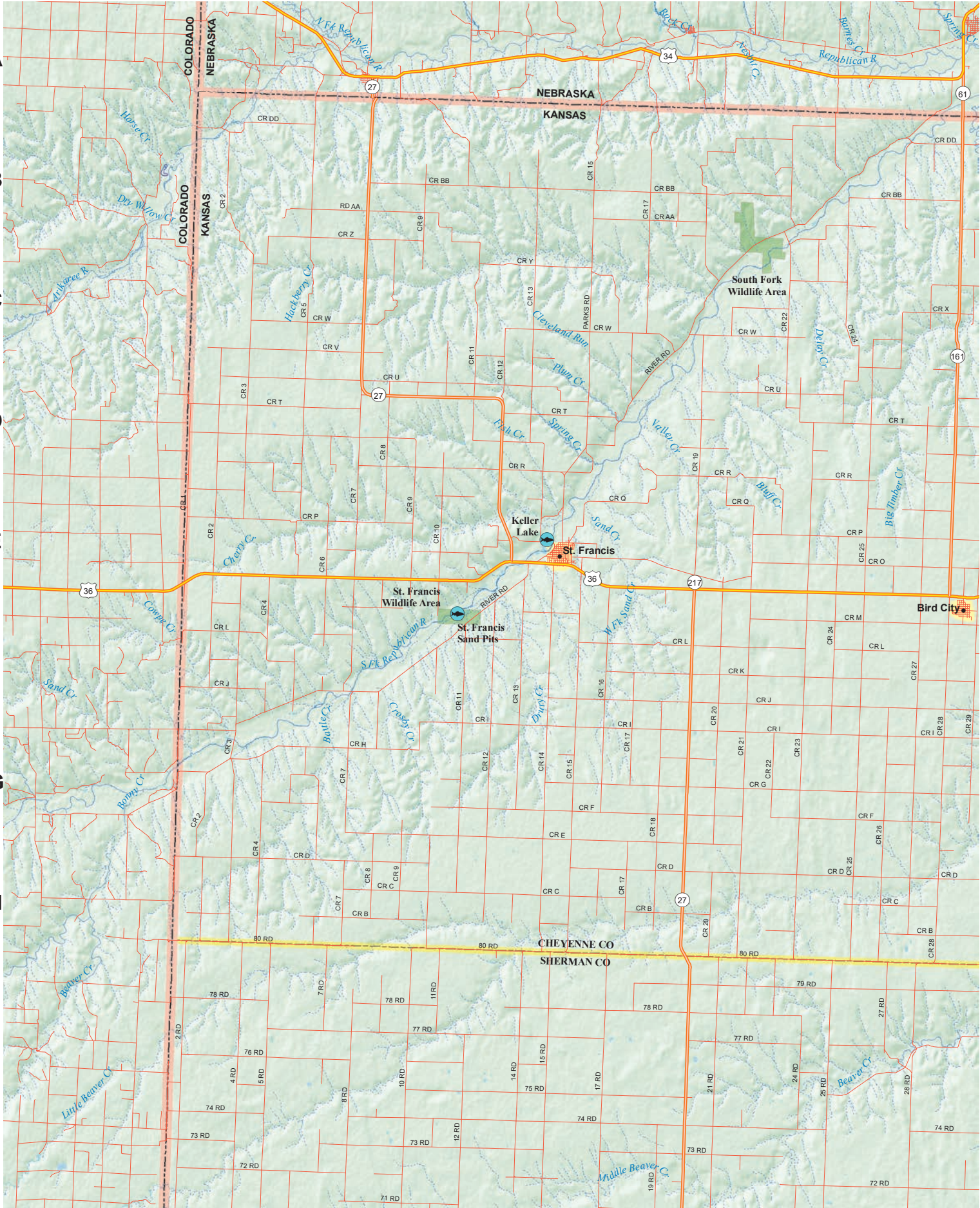
F

G

H

I

J



Cont. on Map 13

1

7

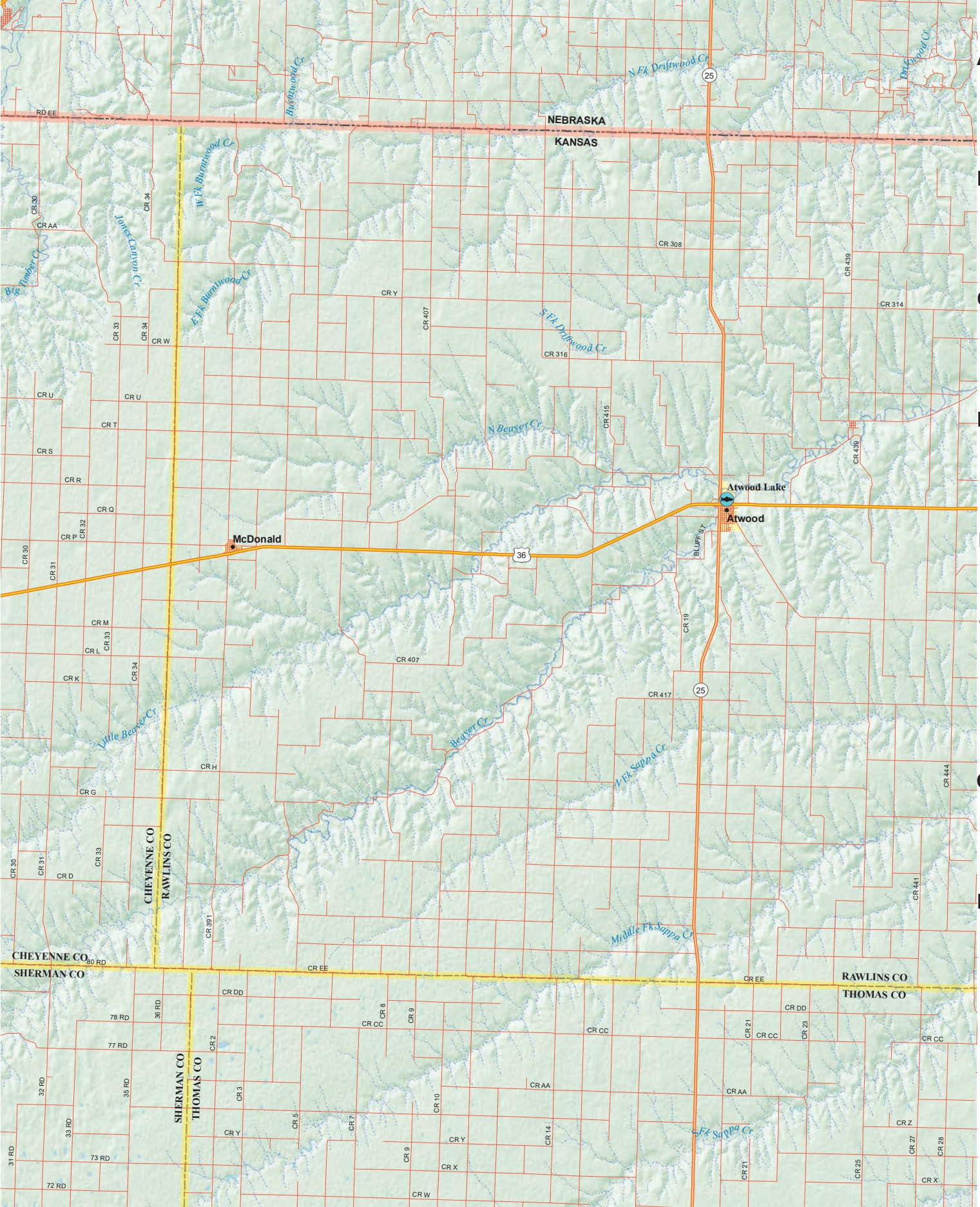
8

9

10

11

12



A
B
C
D
E
F
G
H
I
J

Cont. on Map 14

1

2

3

4

5

6

A

B

C

D

E

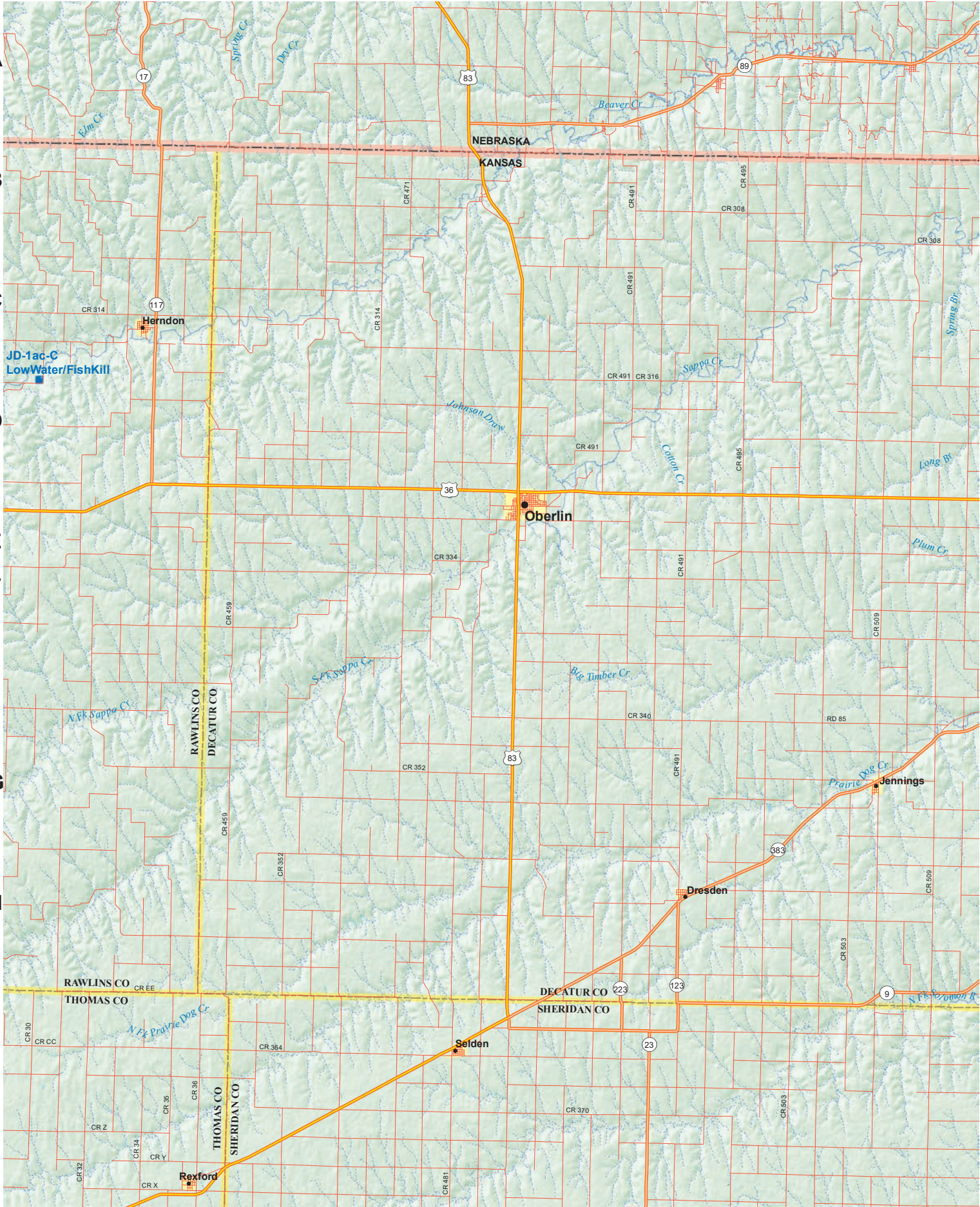
F

G

H

I

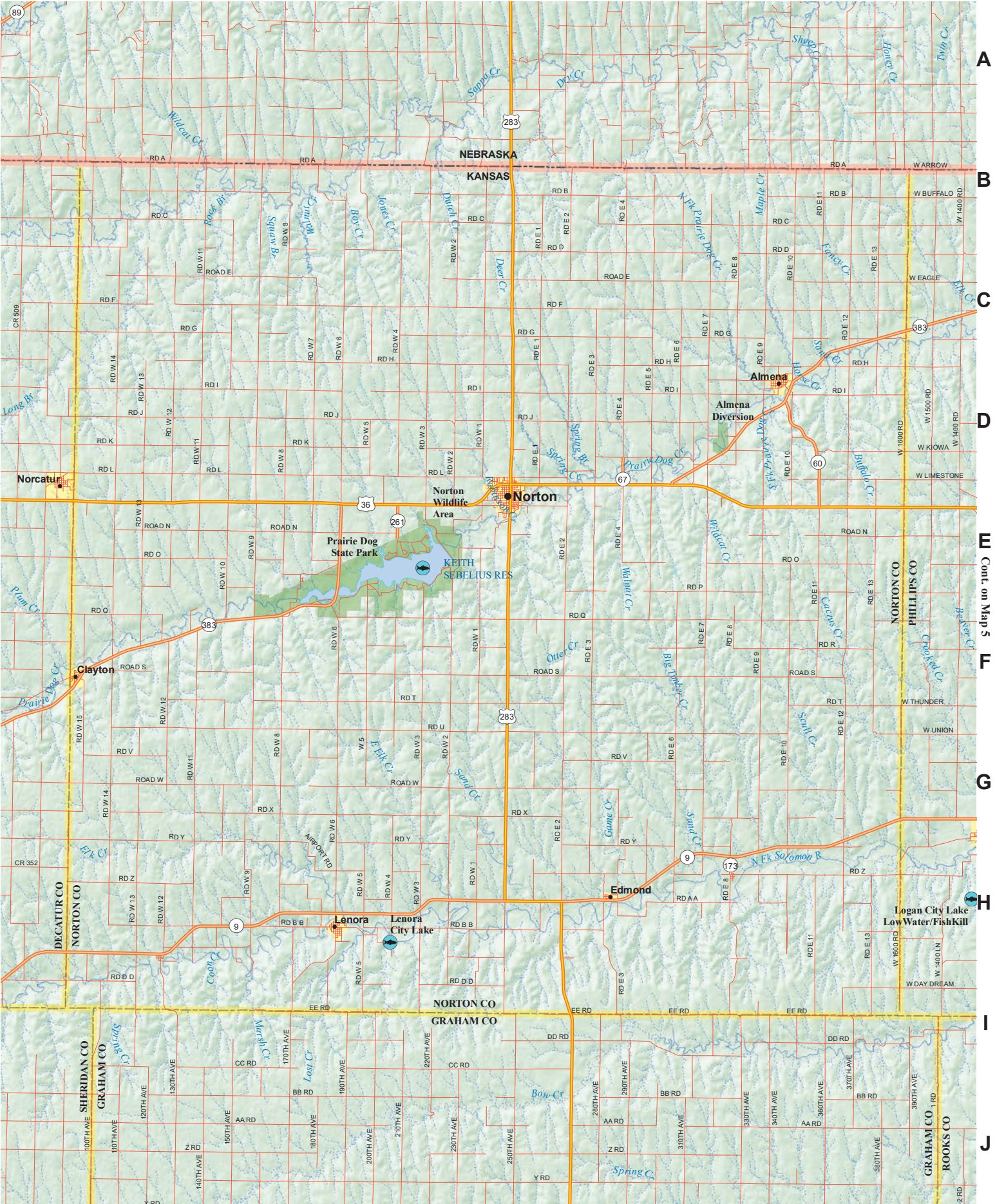
J



Cont. on Map 2

Cont. on Map 15

3



A
B
C
D
E
F
G
H
I
J

Cont. on Map 16

1

2

3

4

5

6

A

B

C

D

E

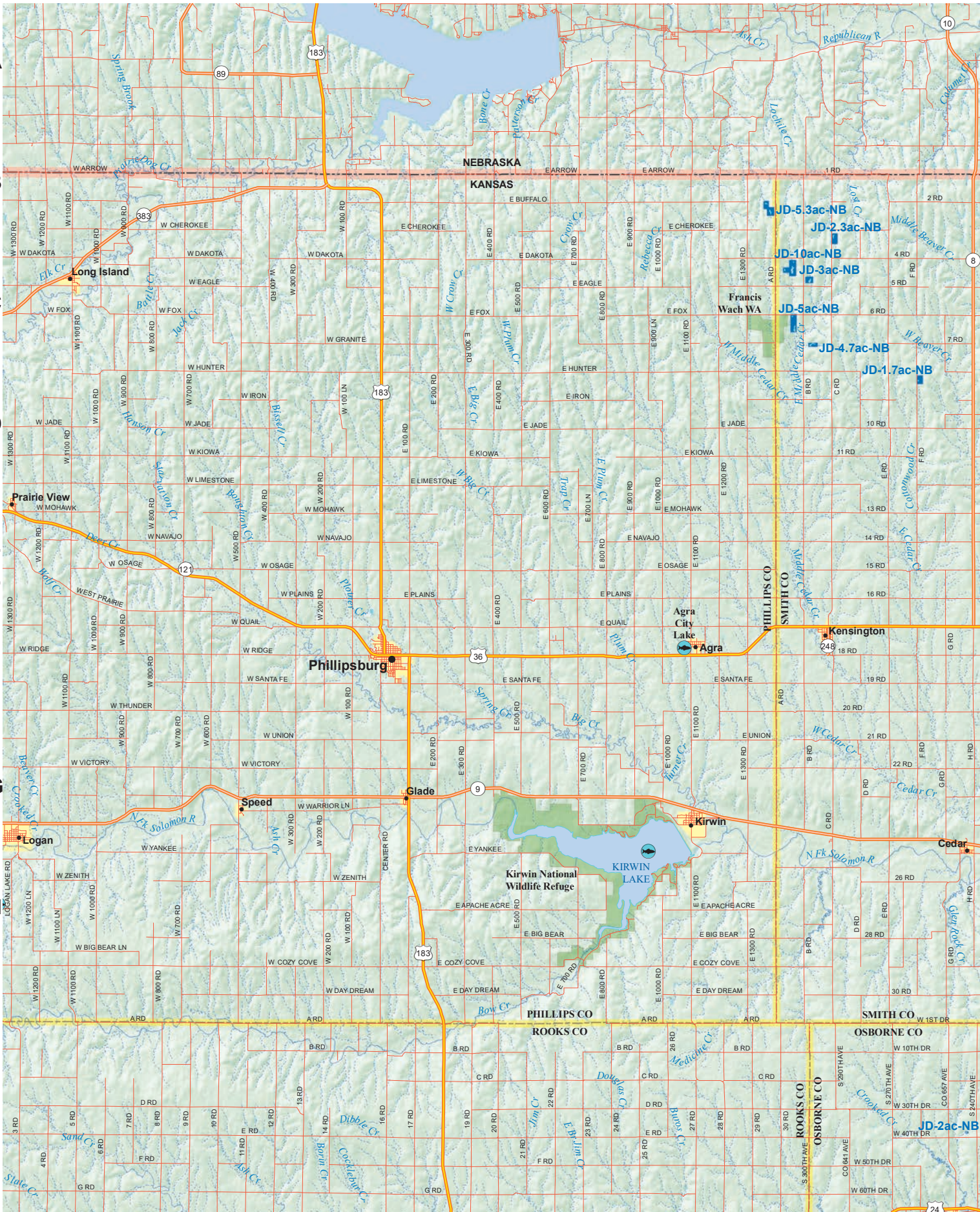
F

G

H

I

J

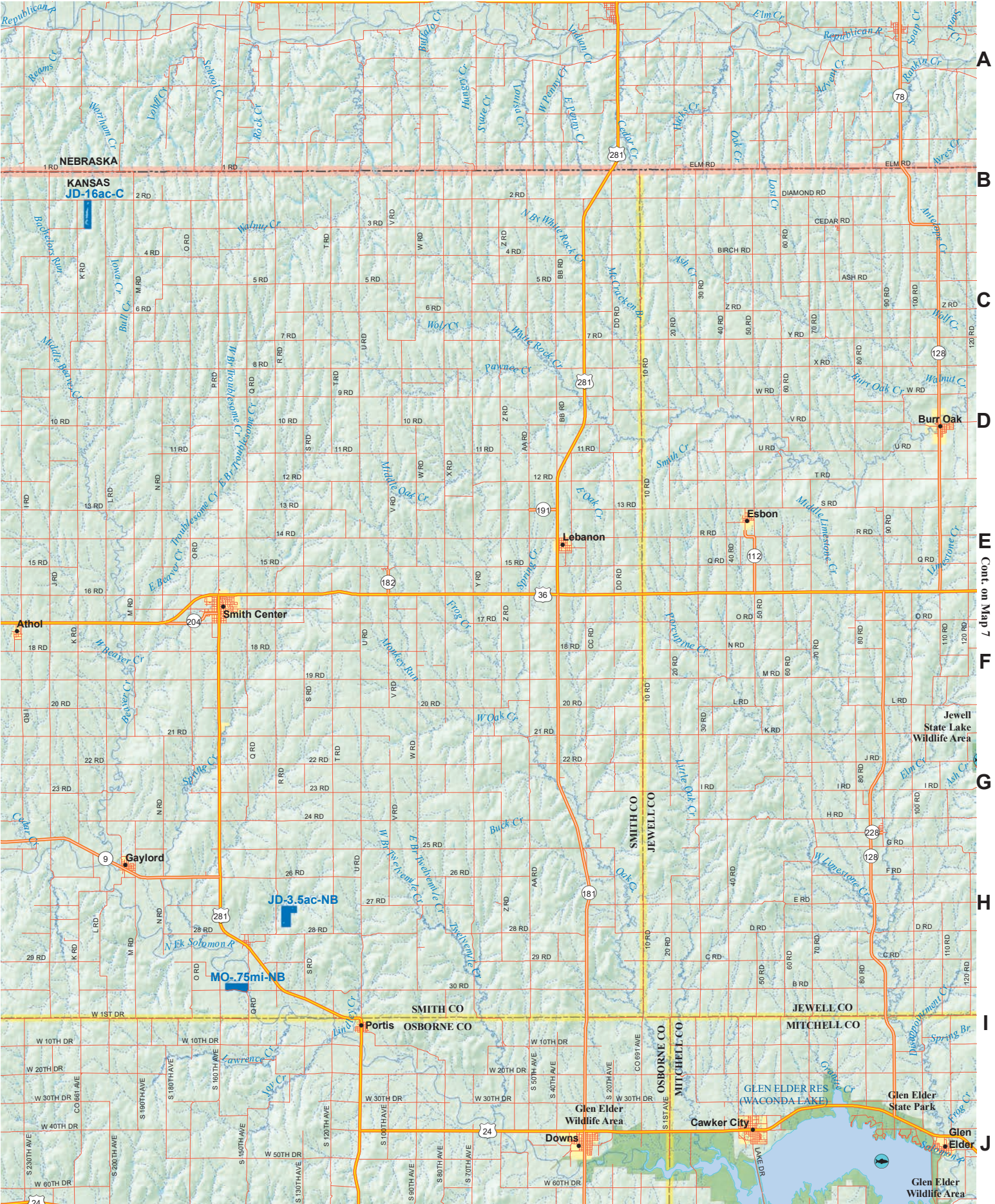


Cont. on Map 4

Cont. on Map 17

5

24



A

B

C

D

E

F

G

H

I

J

A

B

C

D

E

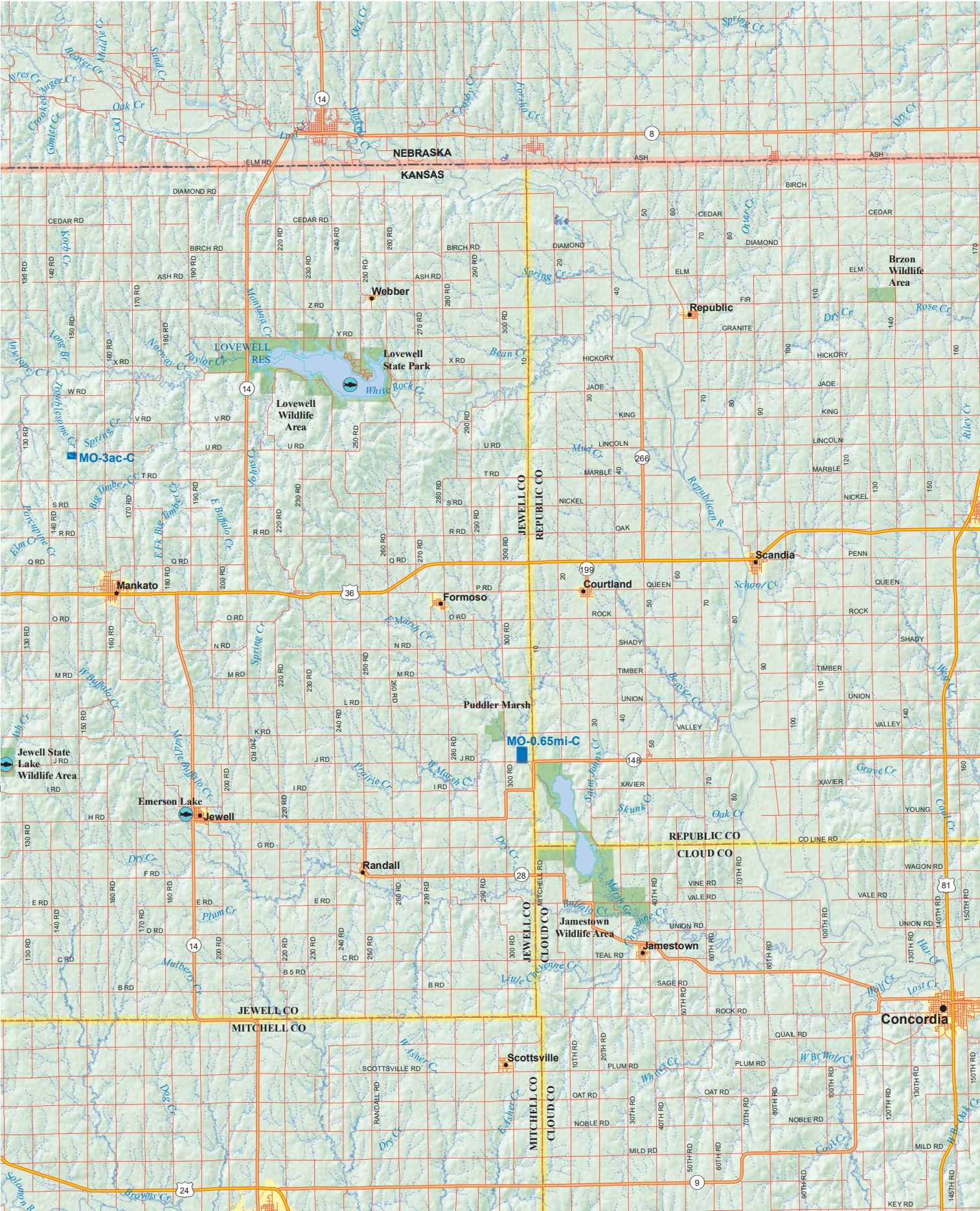
F

G

H

I

J

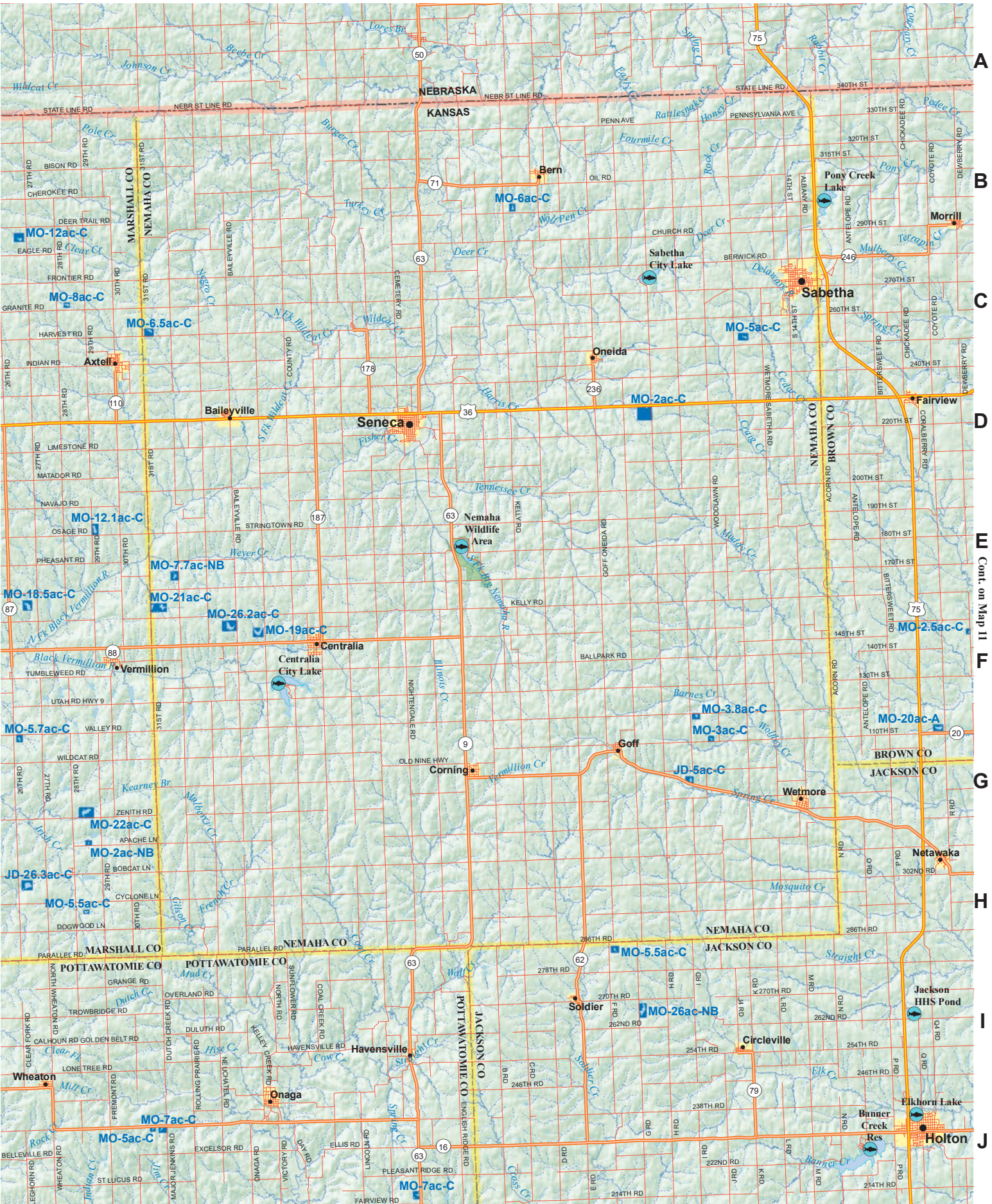




A
B
C
D
E
F
G
H
I
J

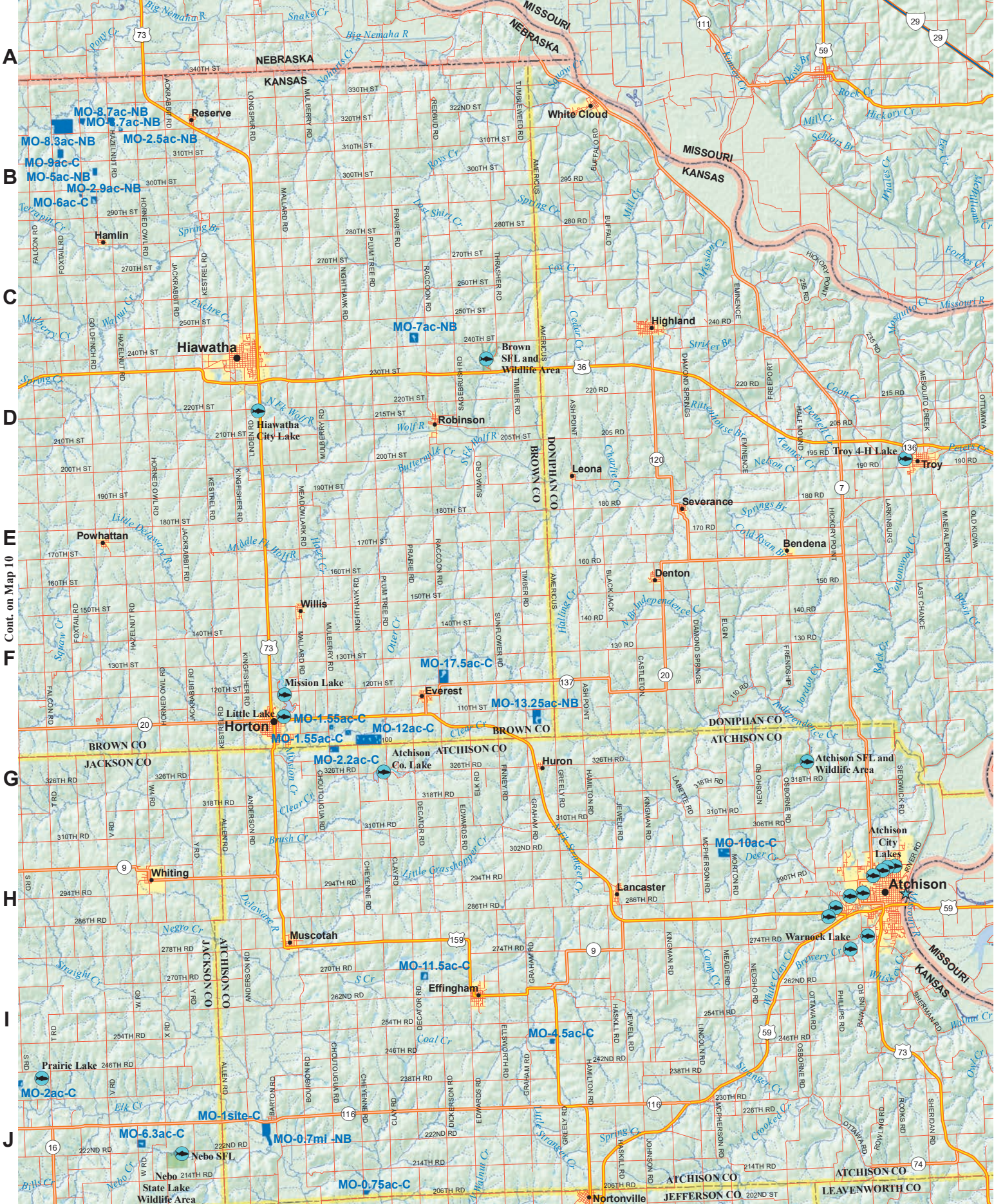
Cont. on Map 20





A
B
C
D
E
F
G
H
I
J

Cont. on Map 22



A
B
C
D
E
F
G
H
I
J

Cont. on Map 10

Cont. on Map 23

7

8

9

10

11

12

A

B

C

D

E

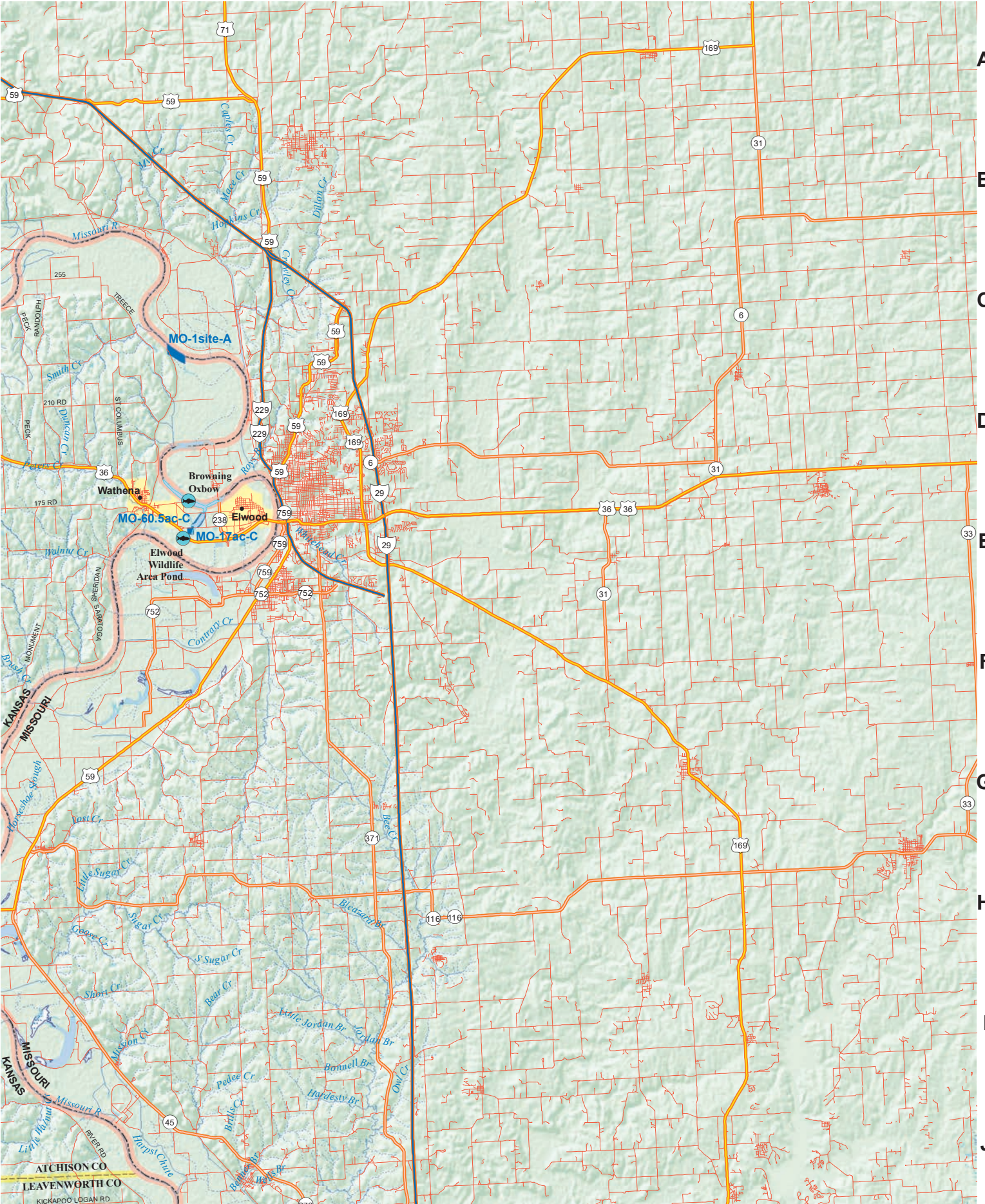
F

G

H

I

J



Cont. on Map 24

1

2

3 Cont. on Map 1

4

5

6

A

B

C

D

E

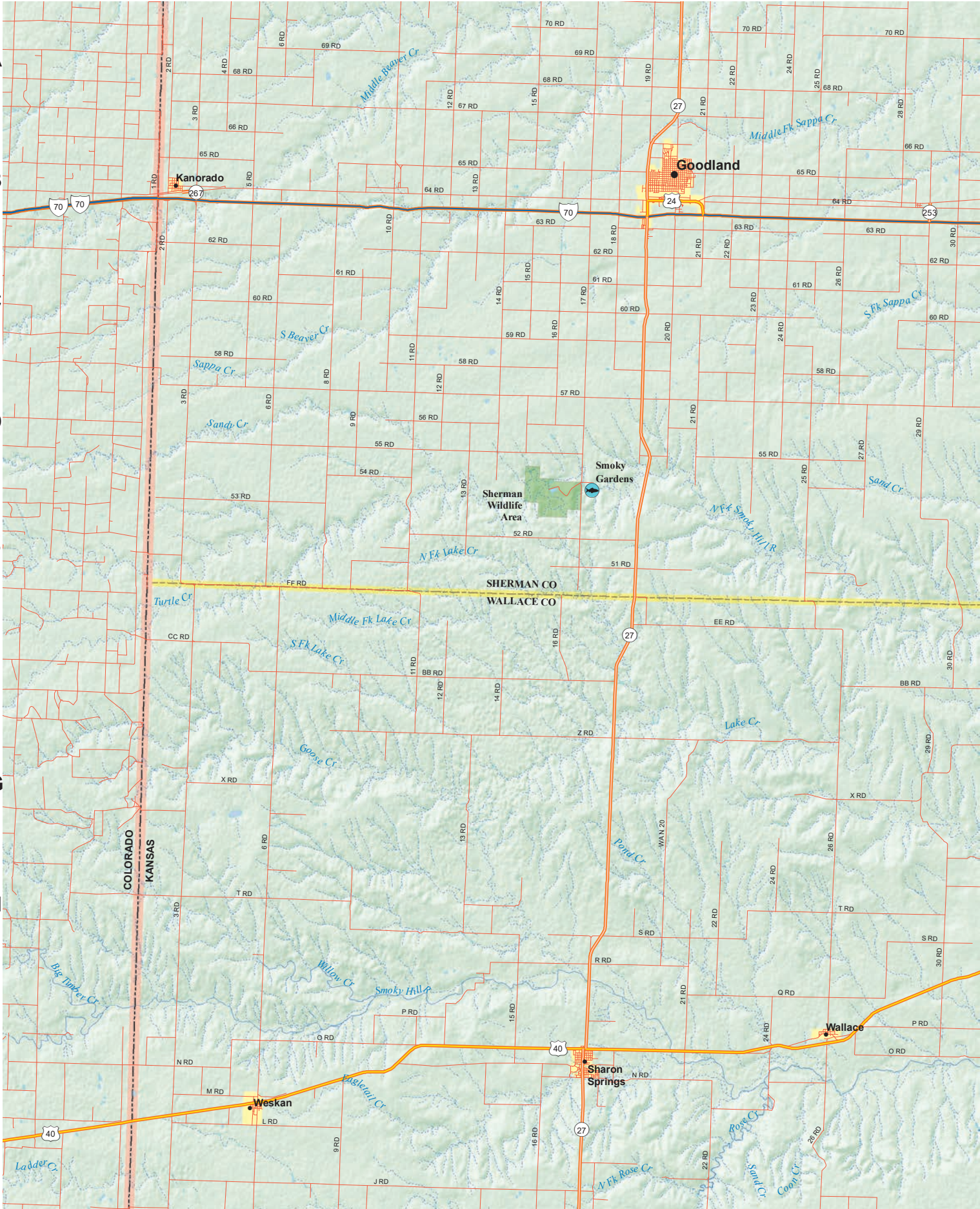
F

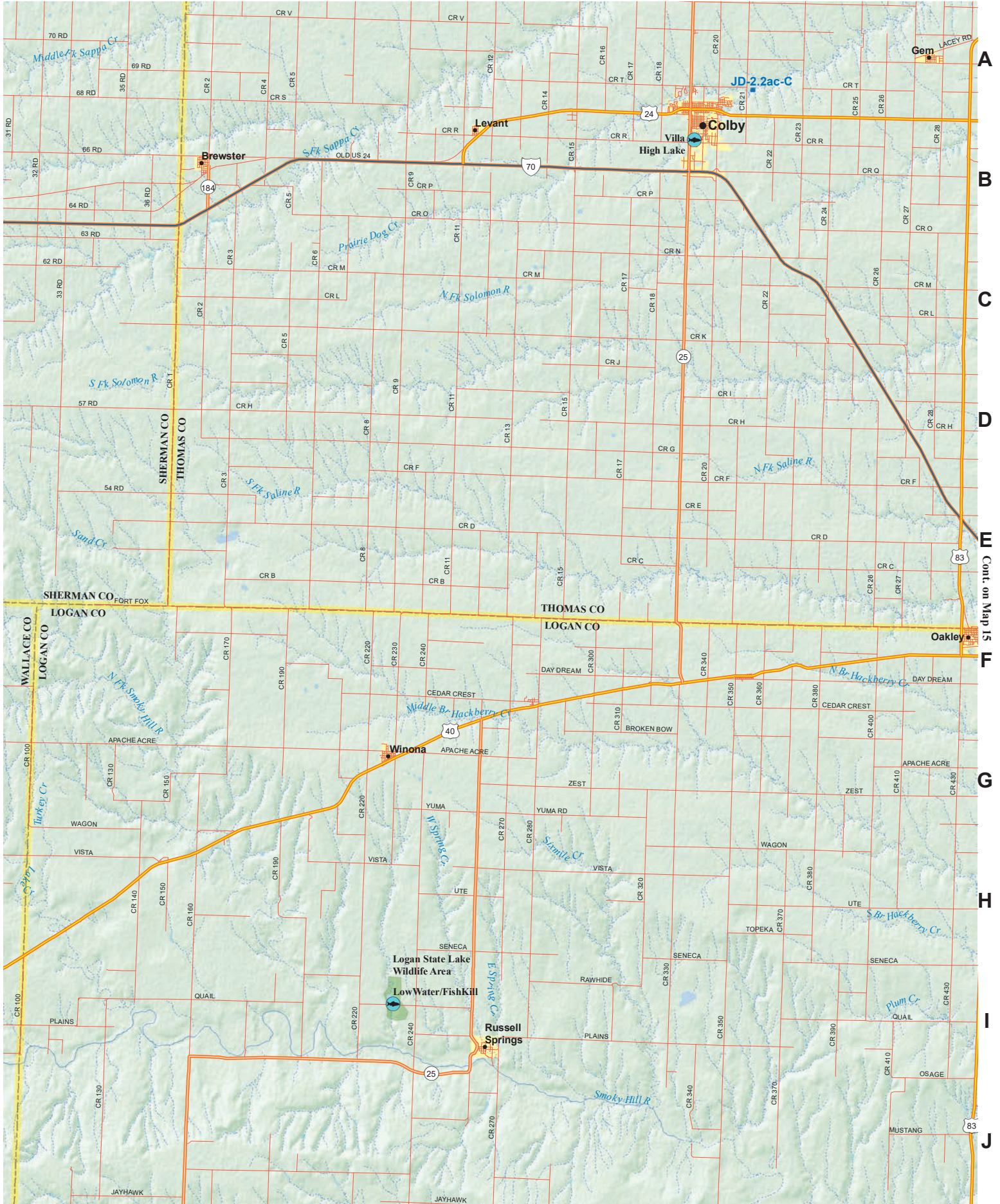
G

H

I

J





1

2

3

Cont. on Map 3

4

5

6

A

B

C

D

E

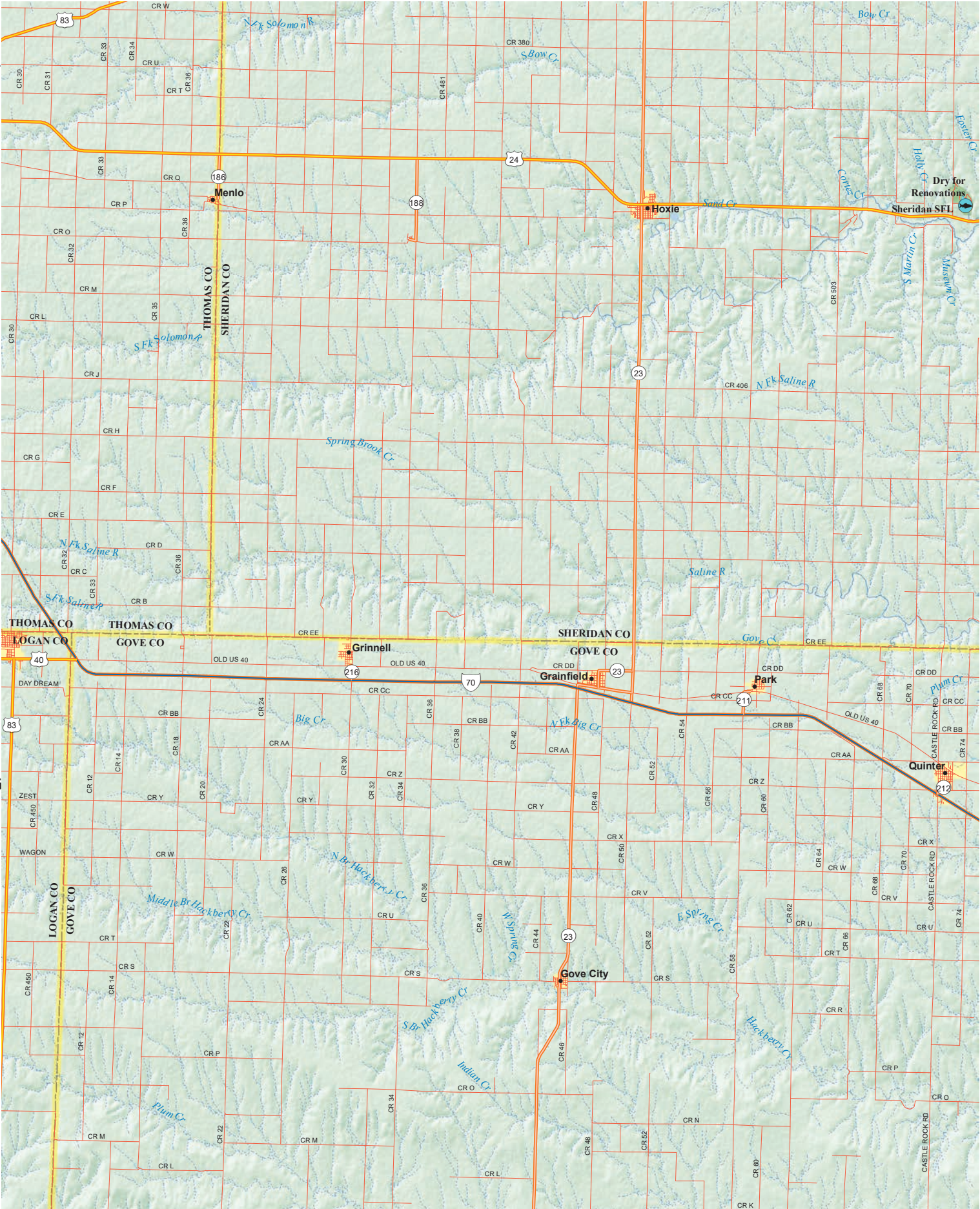
F

G

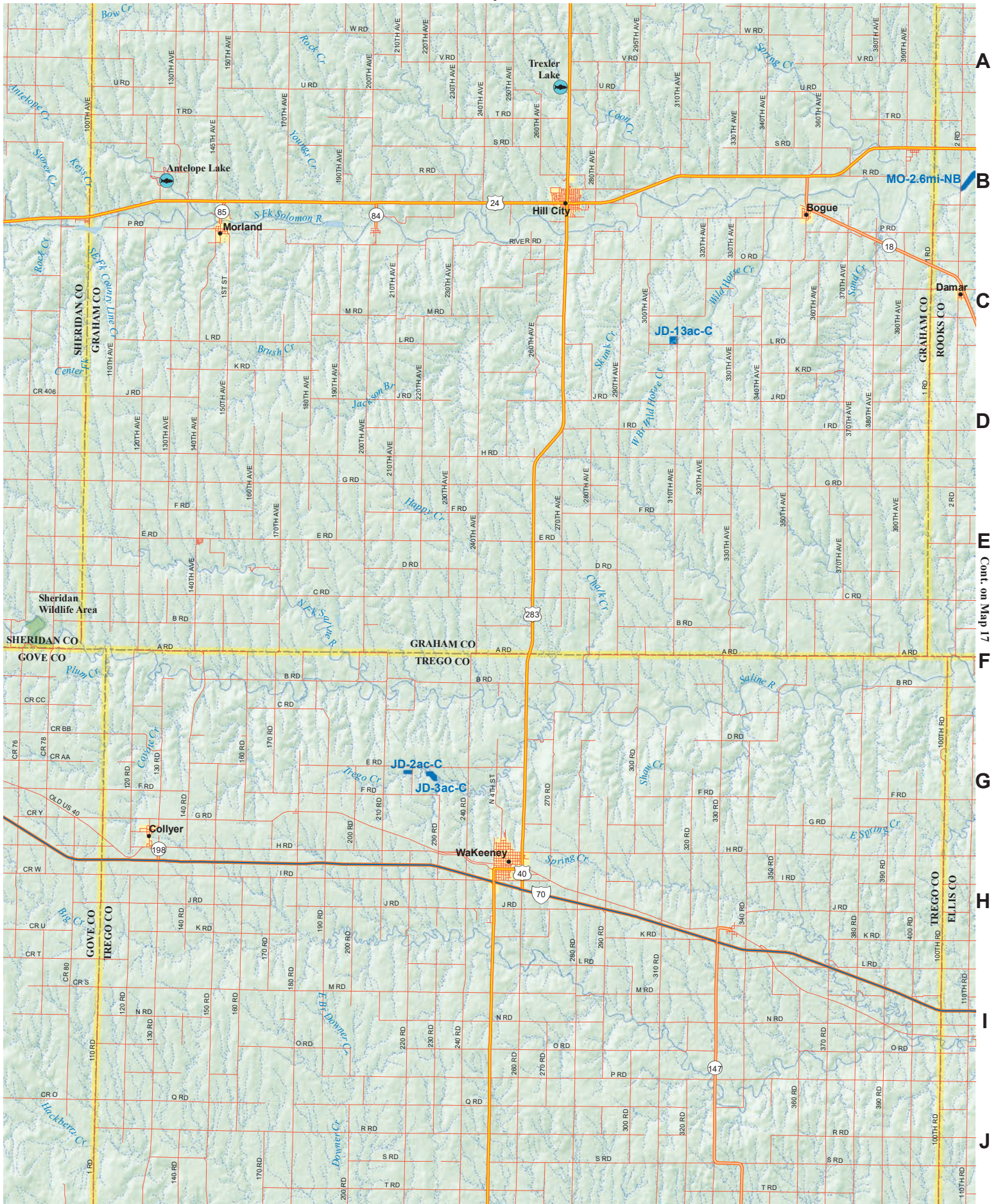
H

I

J



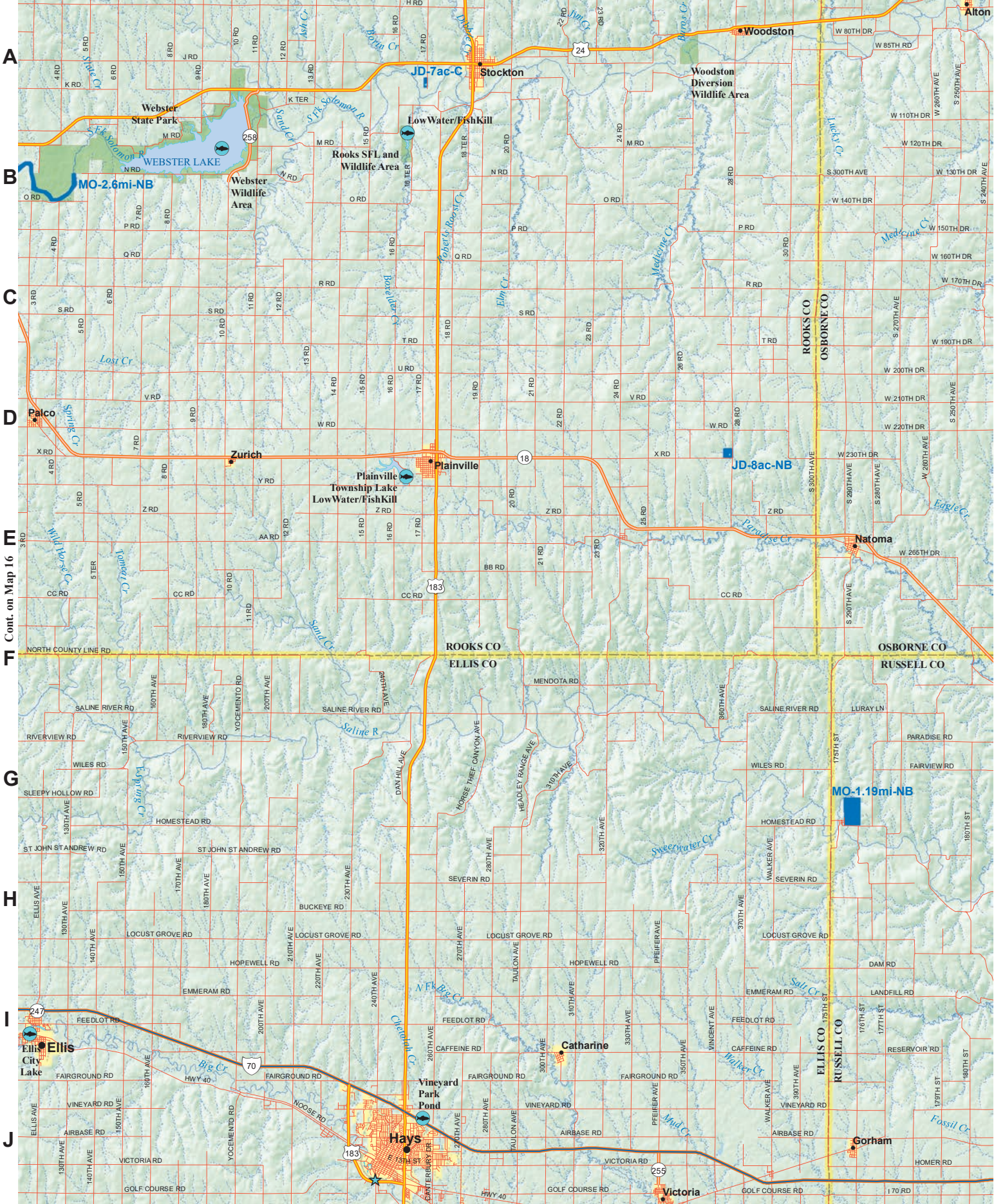
Cont. on Map 14



A
B
C
D
E
F
G
H
I
J

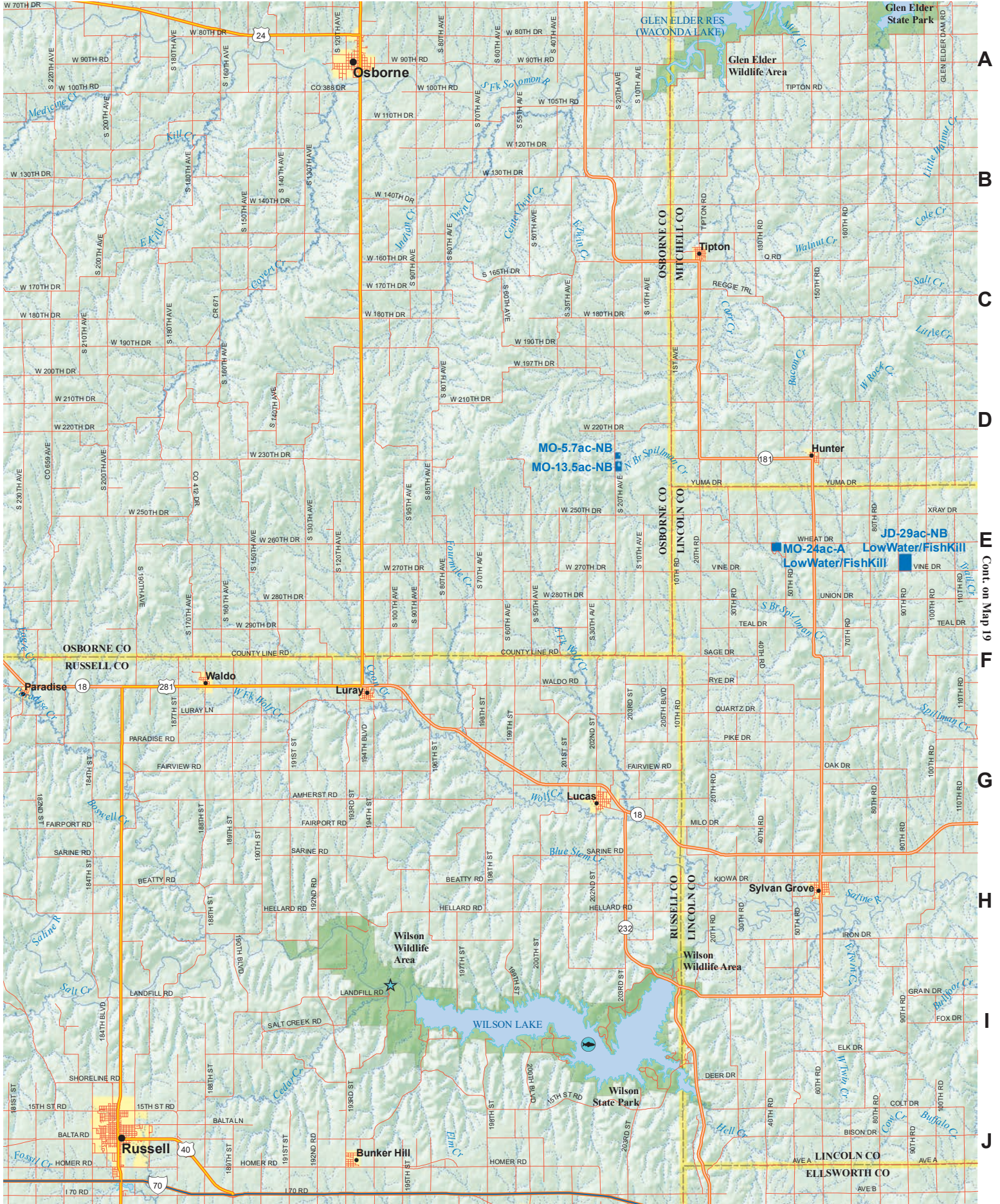
MO-2.6mi-NB

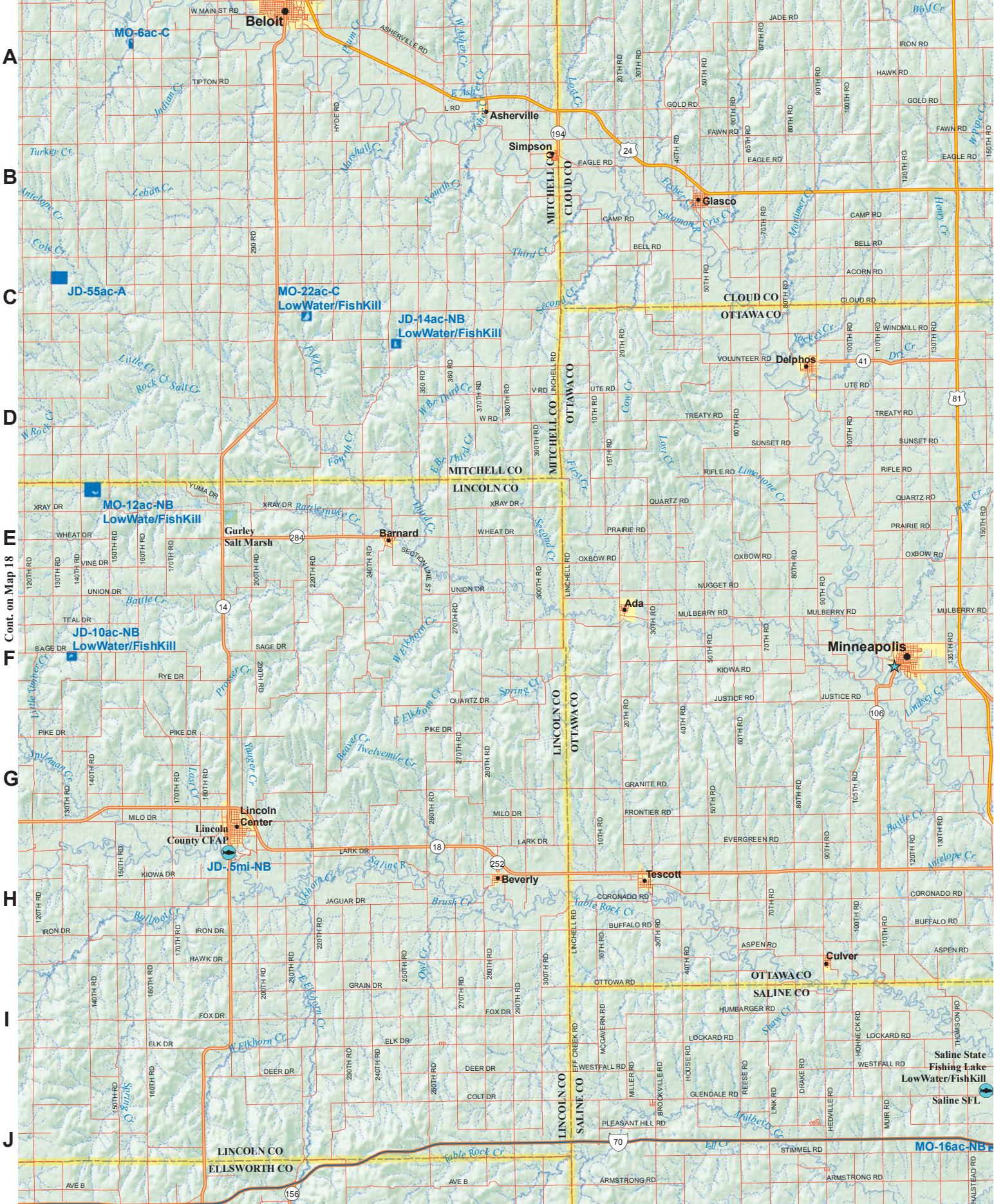
Cont. on Map 17



Cont. on Map 16

Cont. on Map 29

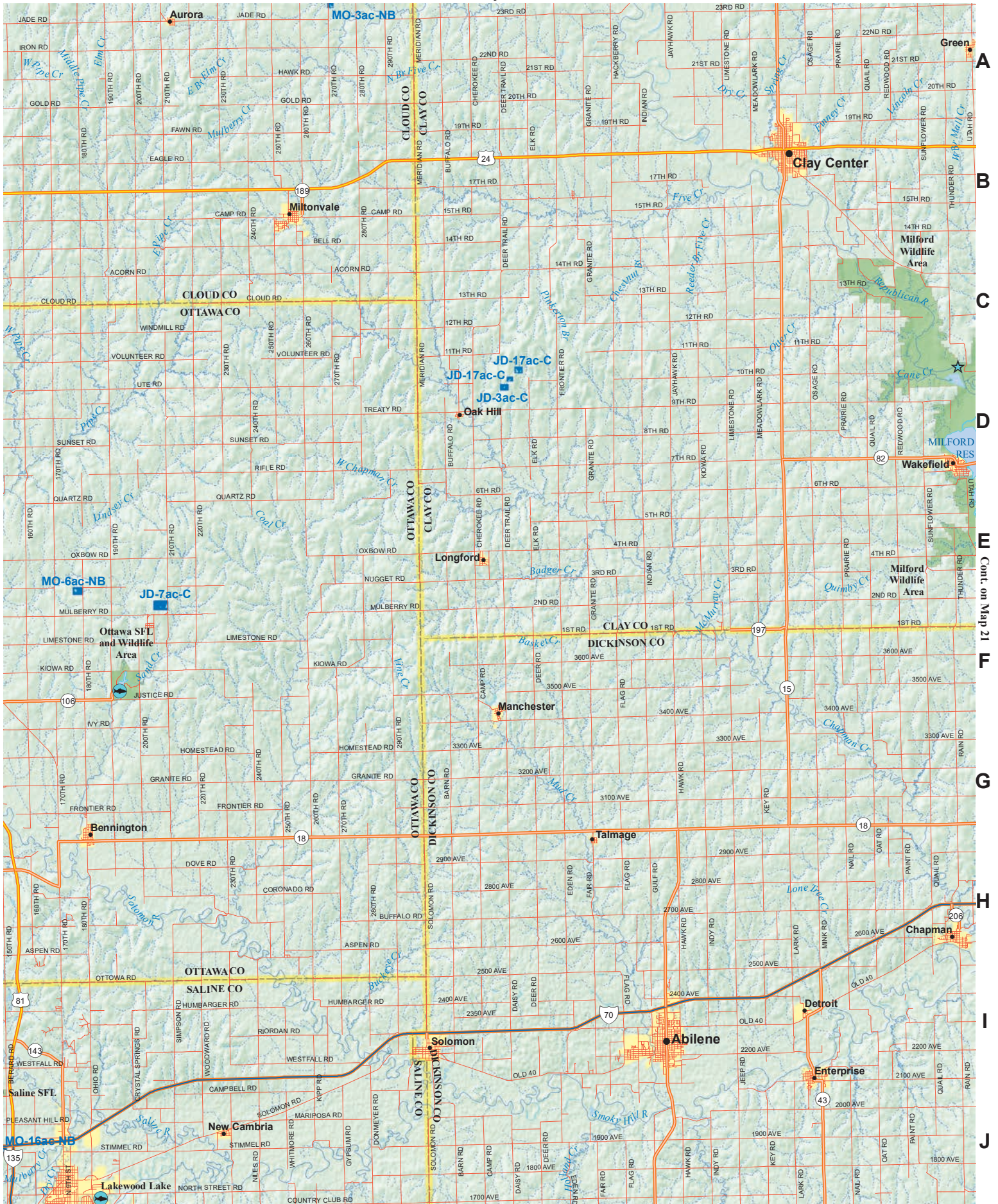




A
B
C
D
E
F
G
H
I
J

Cont. on Map 18

Saline State Fishing Lake
LowWater/FishKill
Saline SFL



A

B

C

D

E

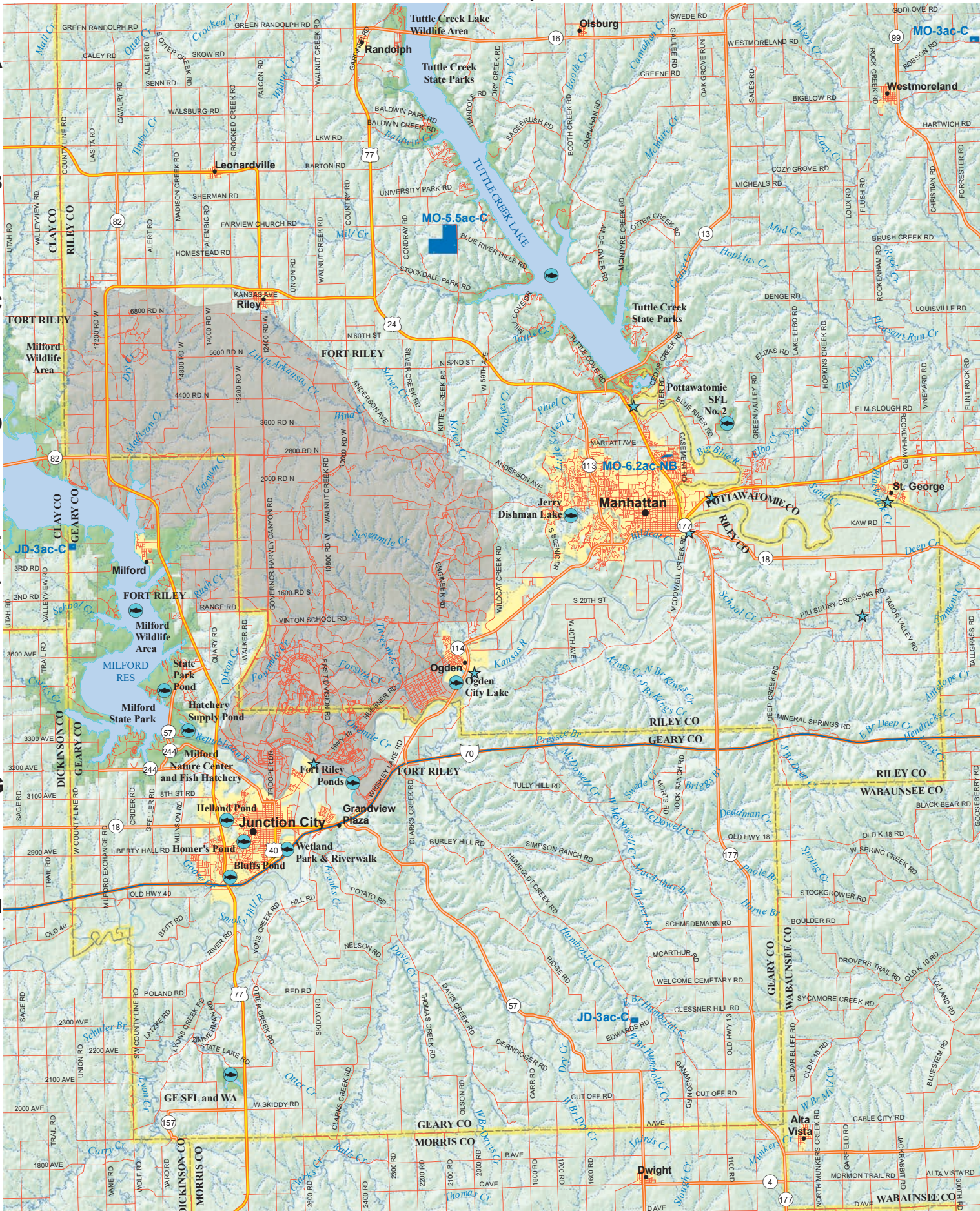
F

G

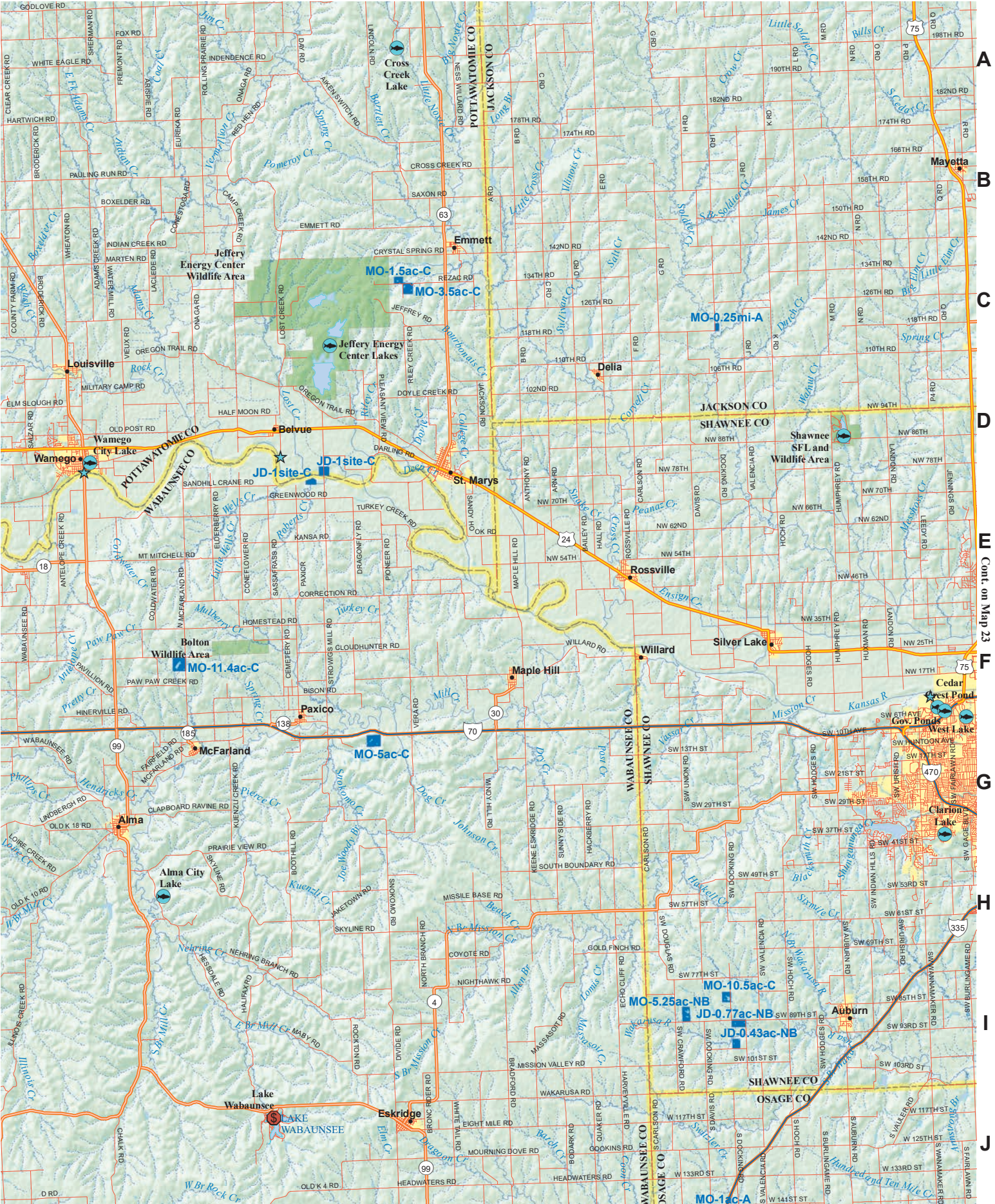
H

I

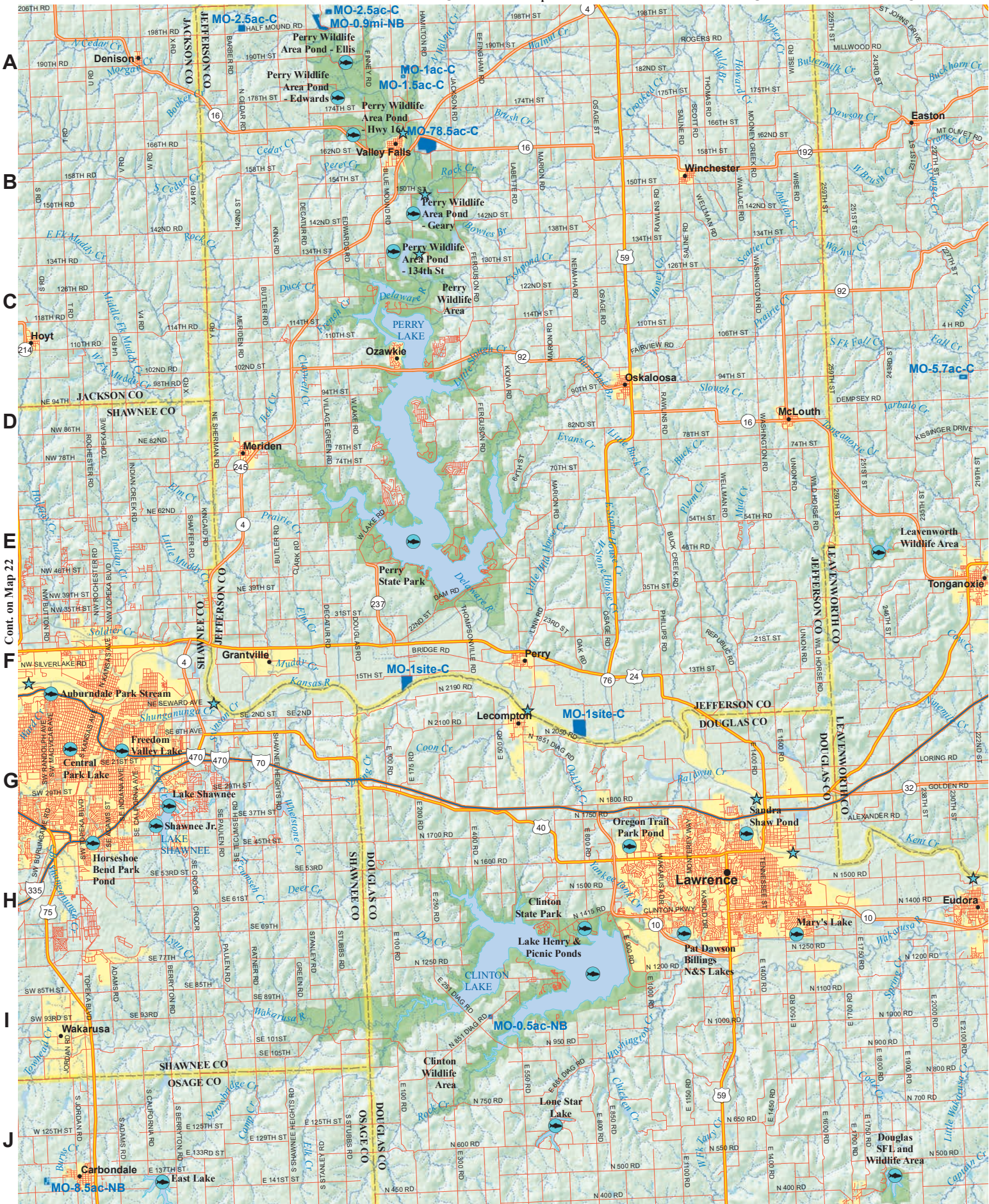
J



Cont. on Map 20



A
B
C
D
E
F
G
H
I
J



A

B

C

D

E

F

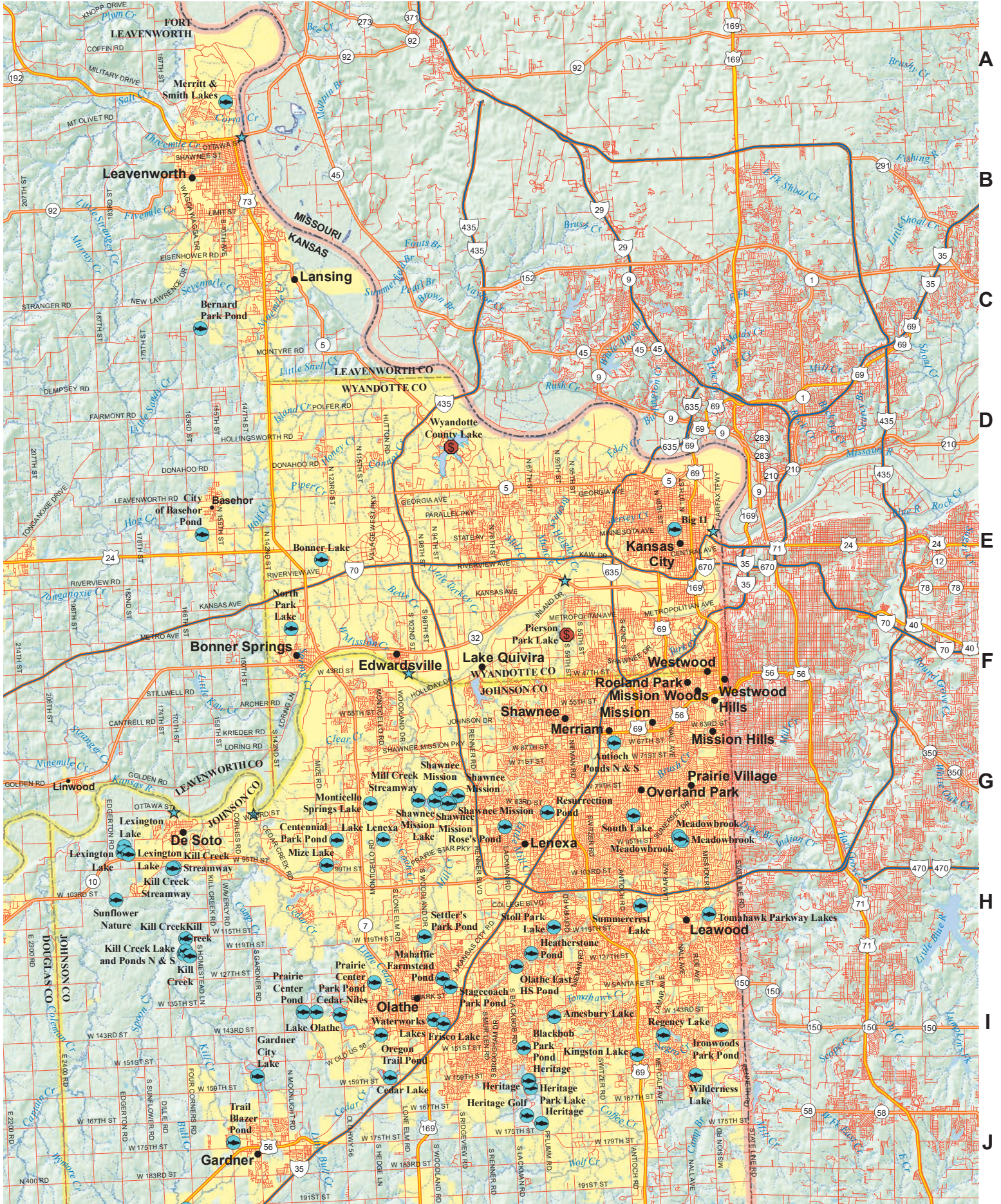
G

H

I

J

Cont. on Map 22



1

2

3

Cont. on Map 13

4

5

6

A

B

C

D

E

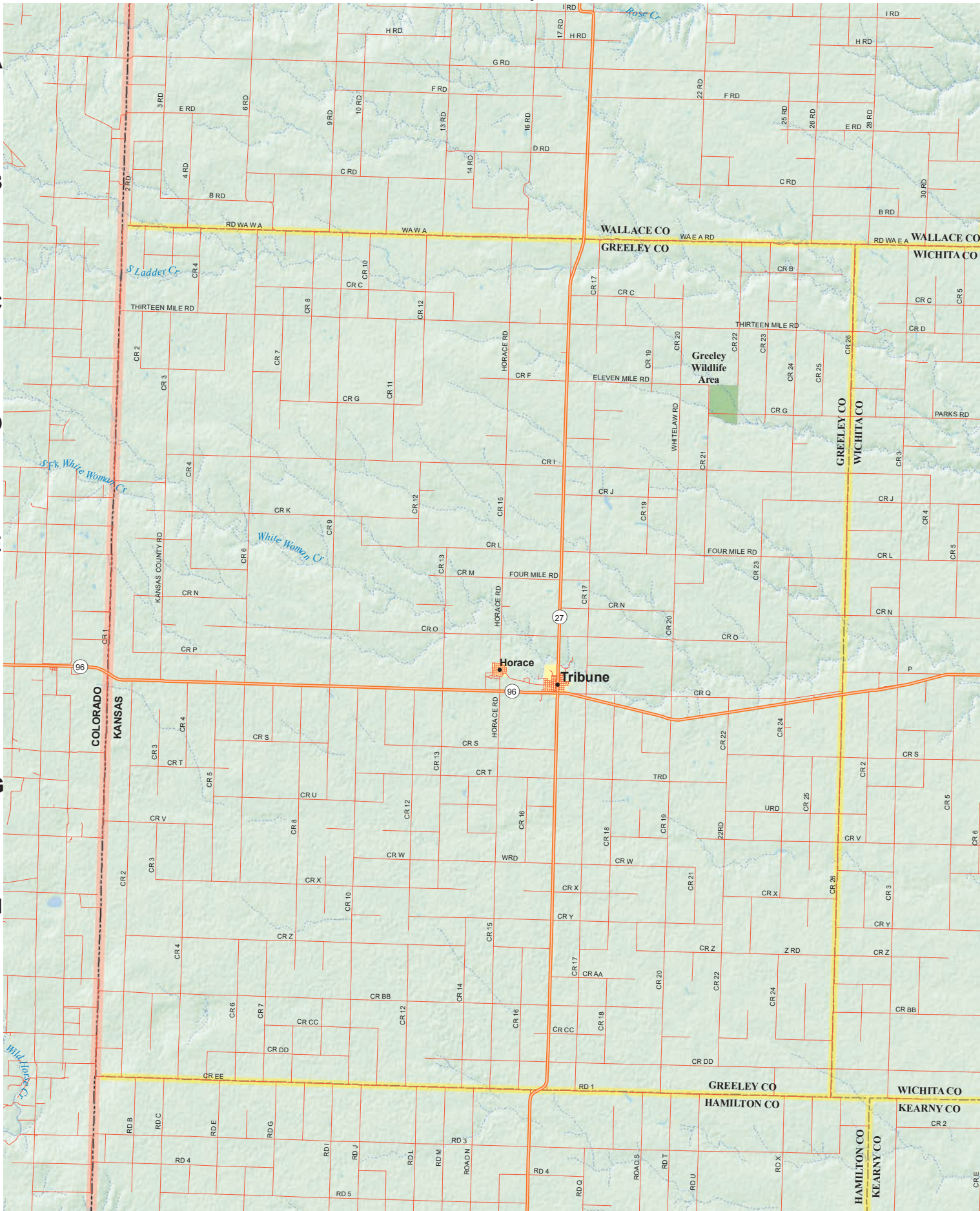
F

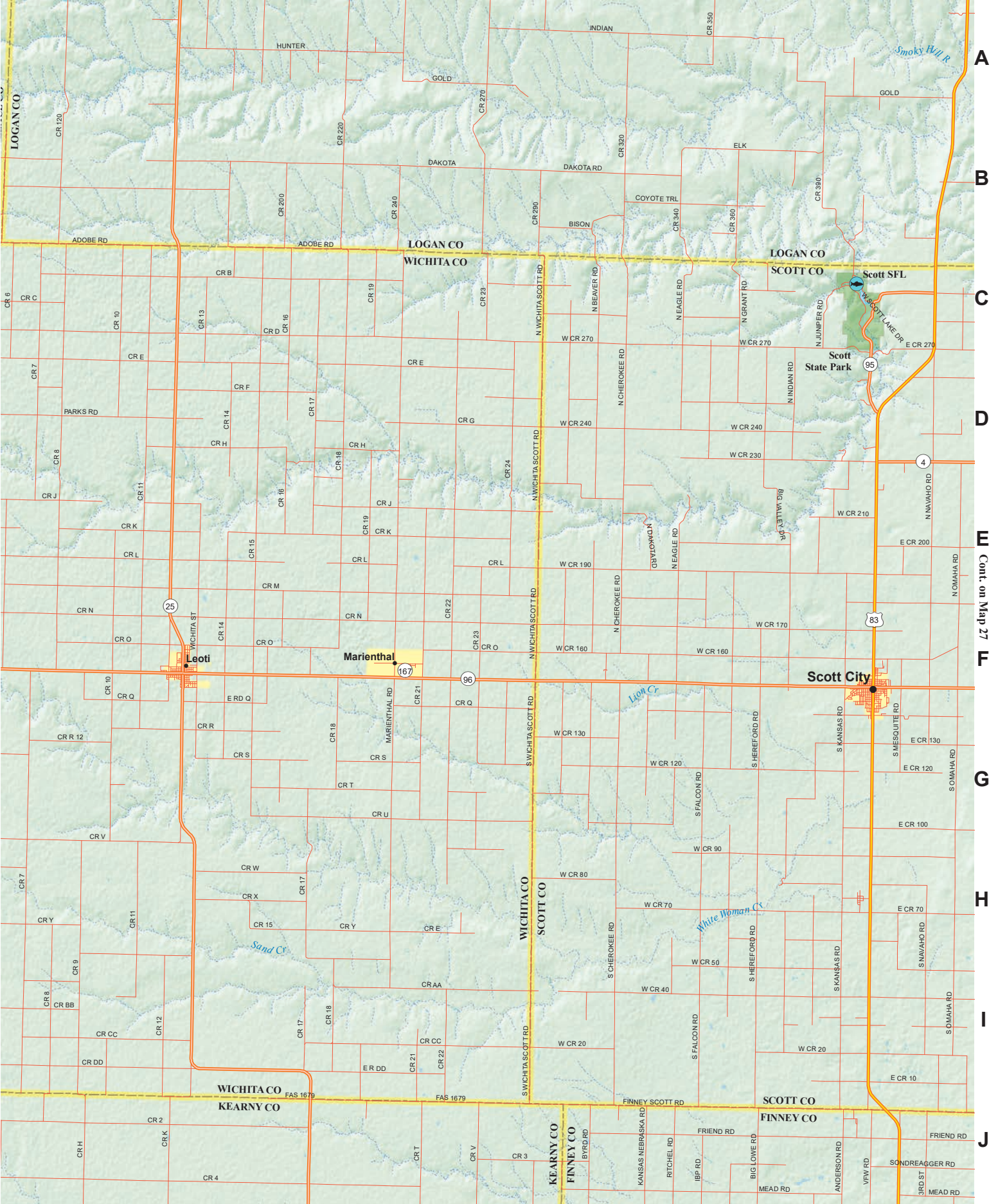
G

H

I

J





1

2

3 Cont. on Map 15

4

5

6

A

B

C

D

E

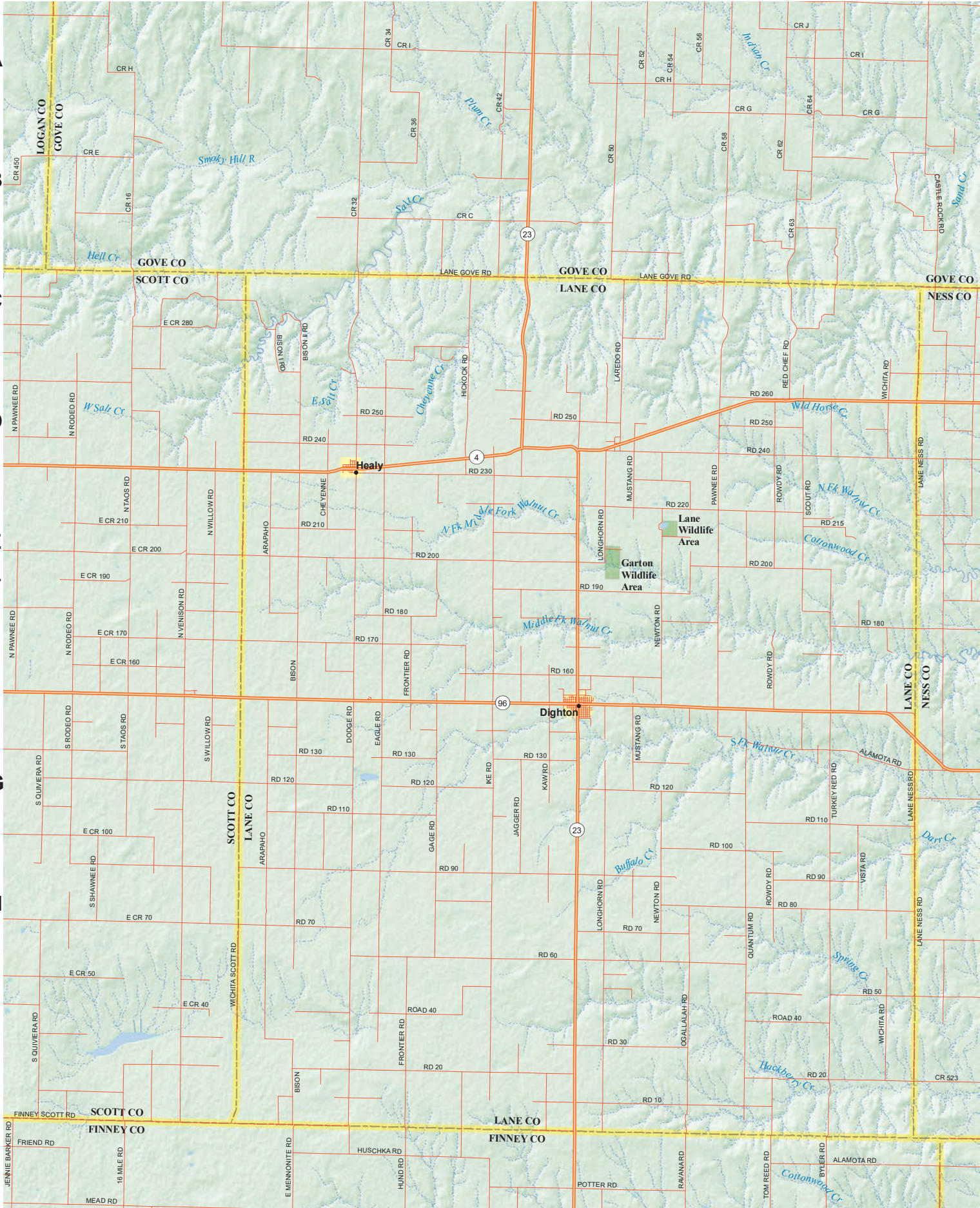
F

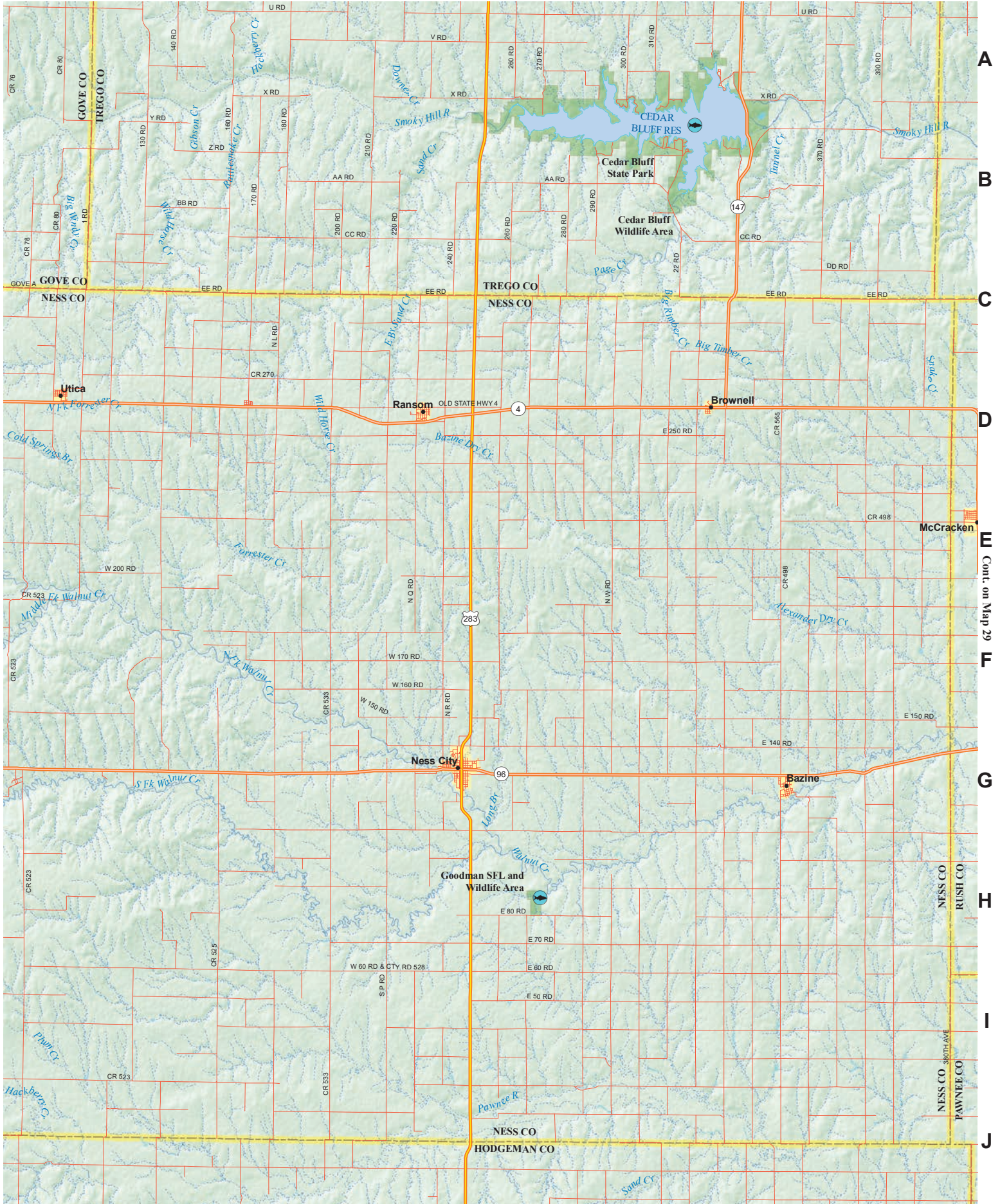
G

H

I

J





1

2

3

Cont. on Map 17

4

5

6

A

B

C

D

E

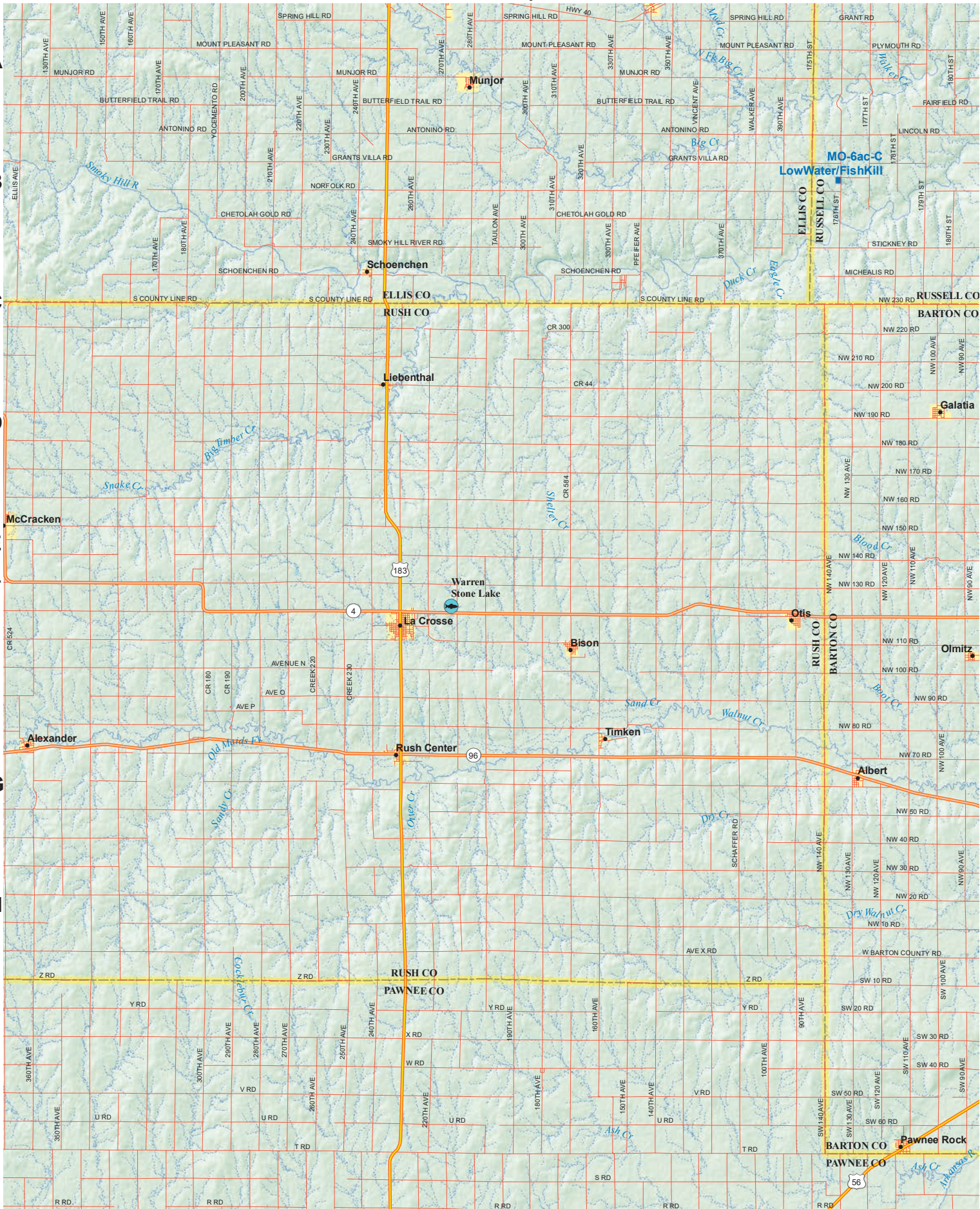
F

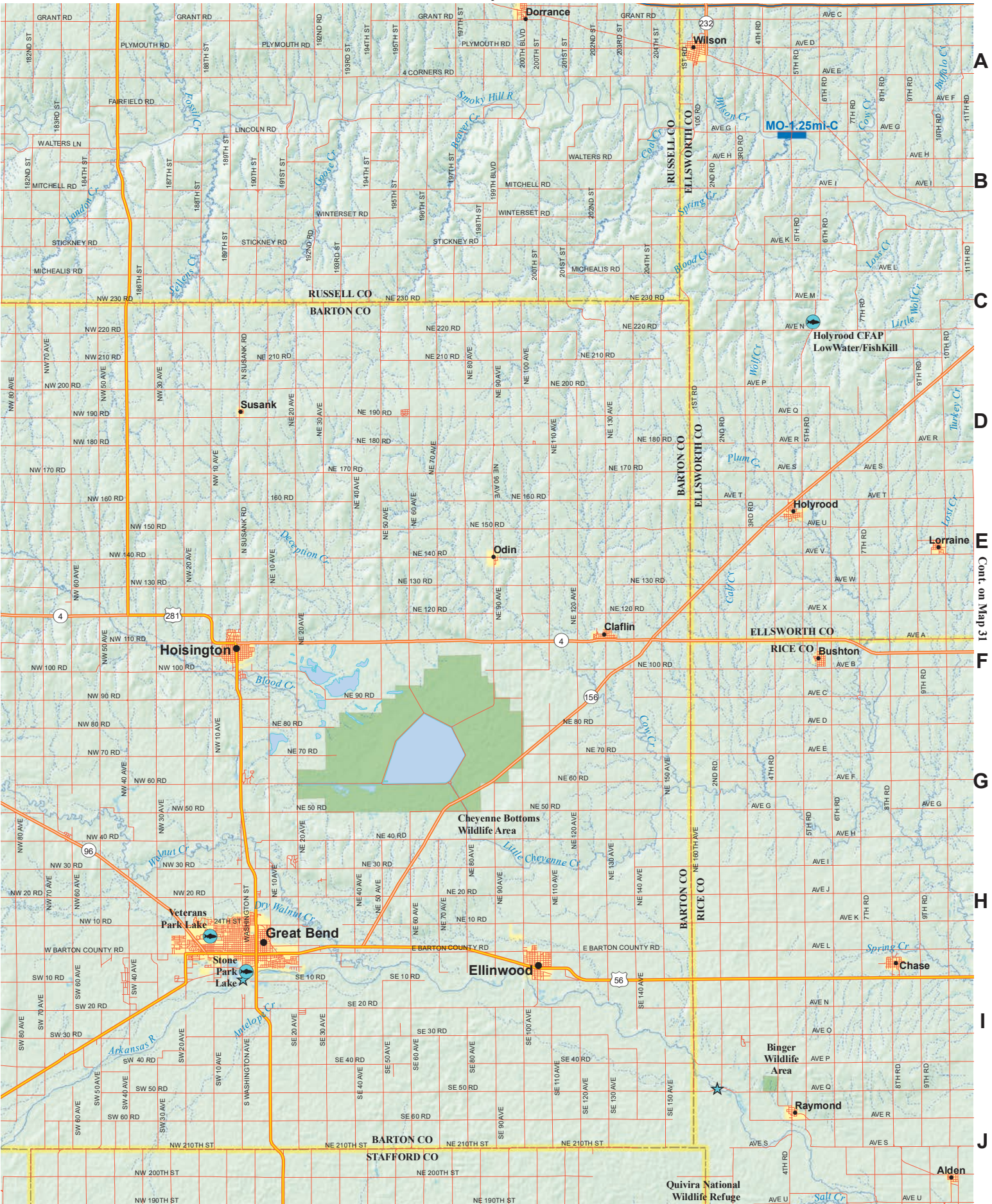
G

H

I

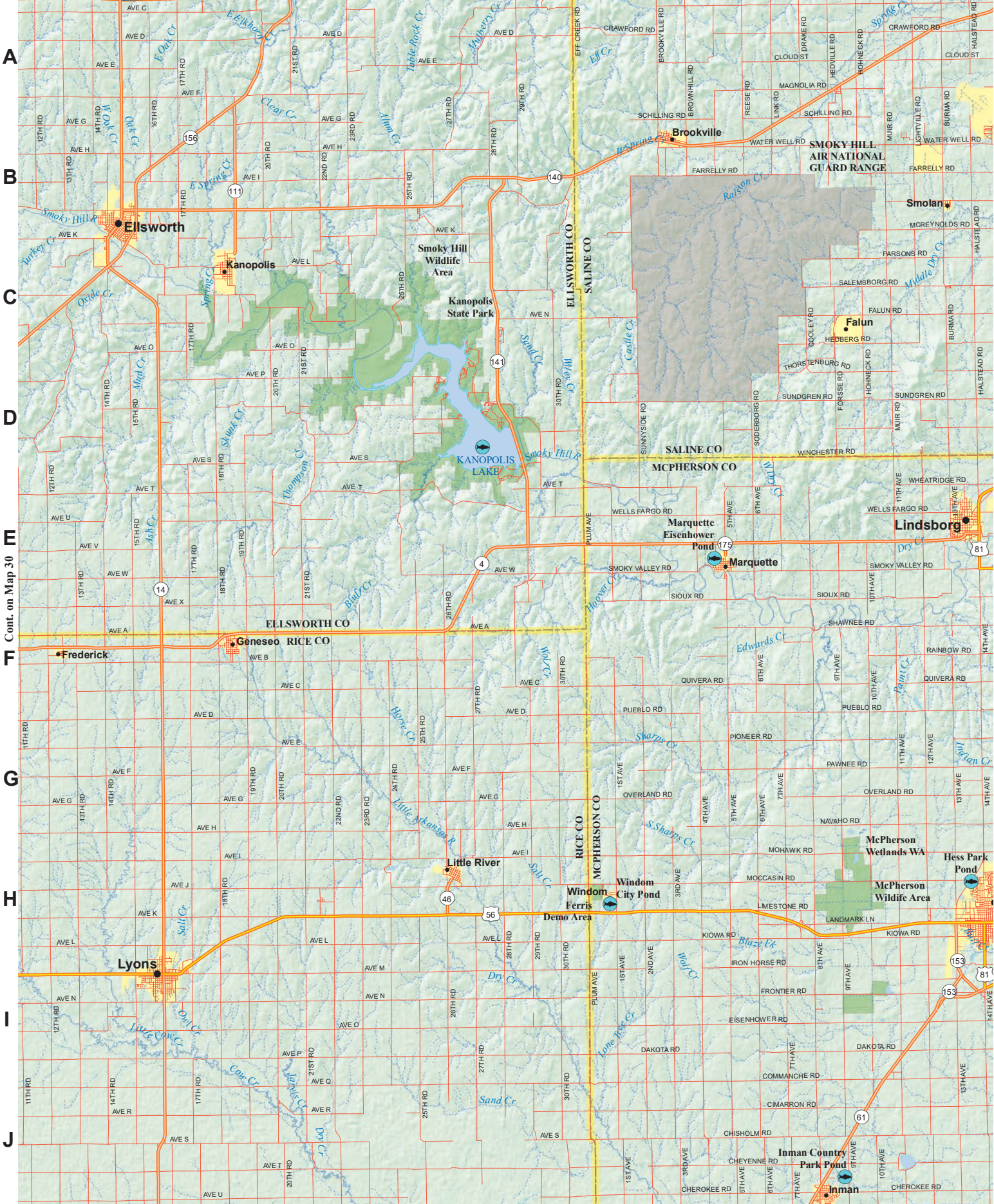
J





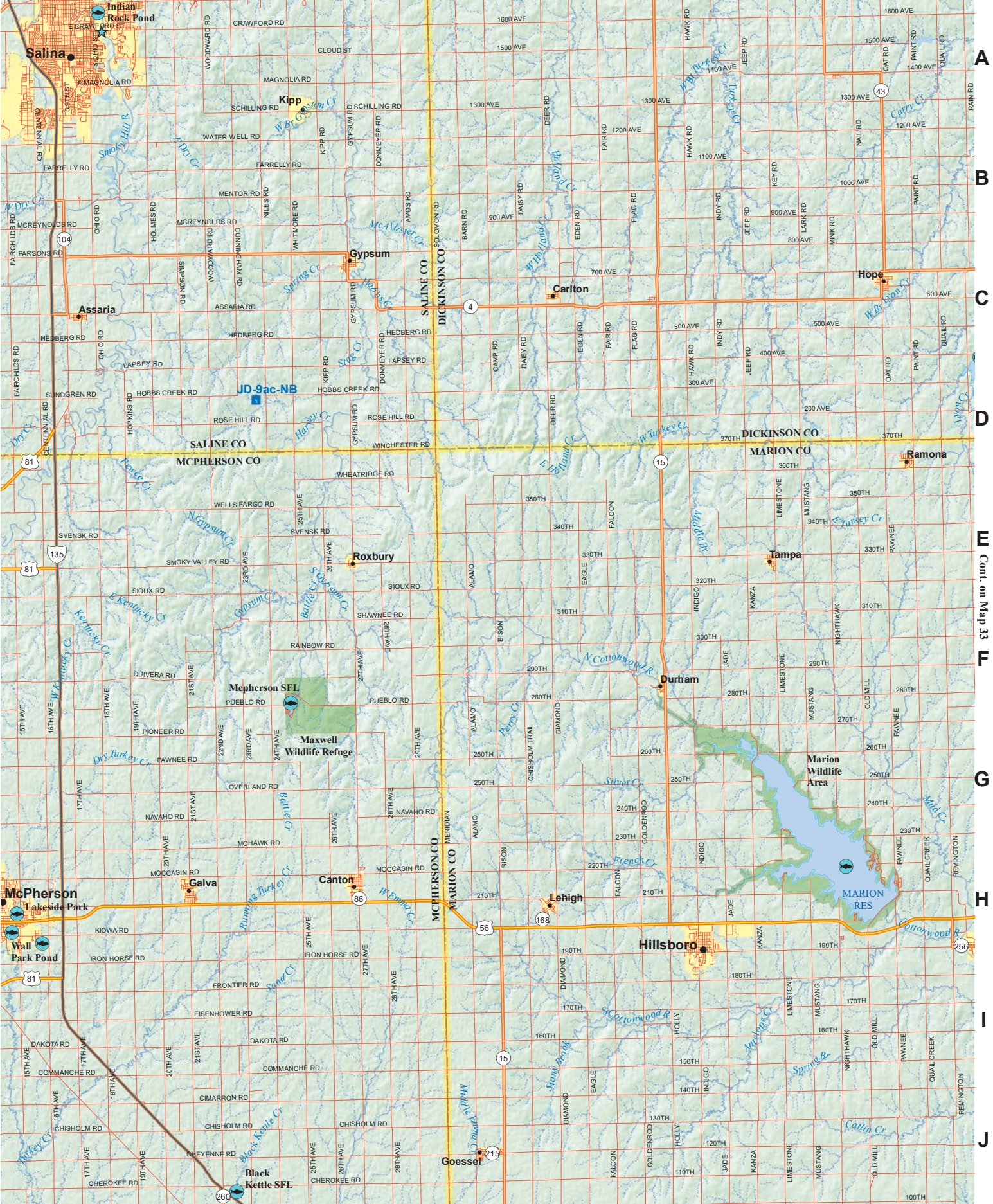
A
B
C
D
E
F
G
H
I
J

Cont. on Map 31



Cont. on Map 30

Cont. on Map 43



1

2

3 Cont. on Map 21

4

5

6

A

B

C

D

E

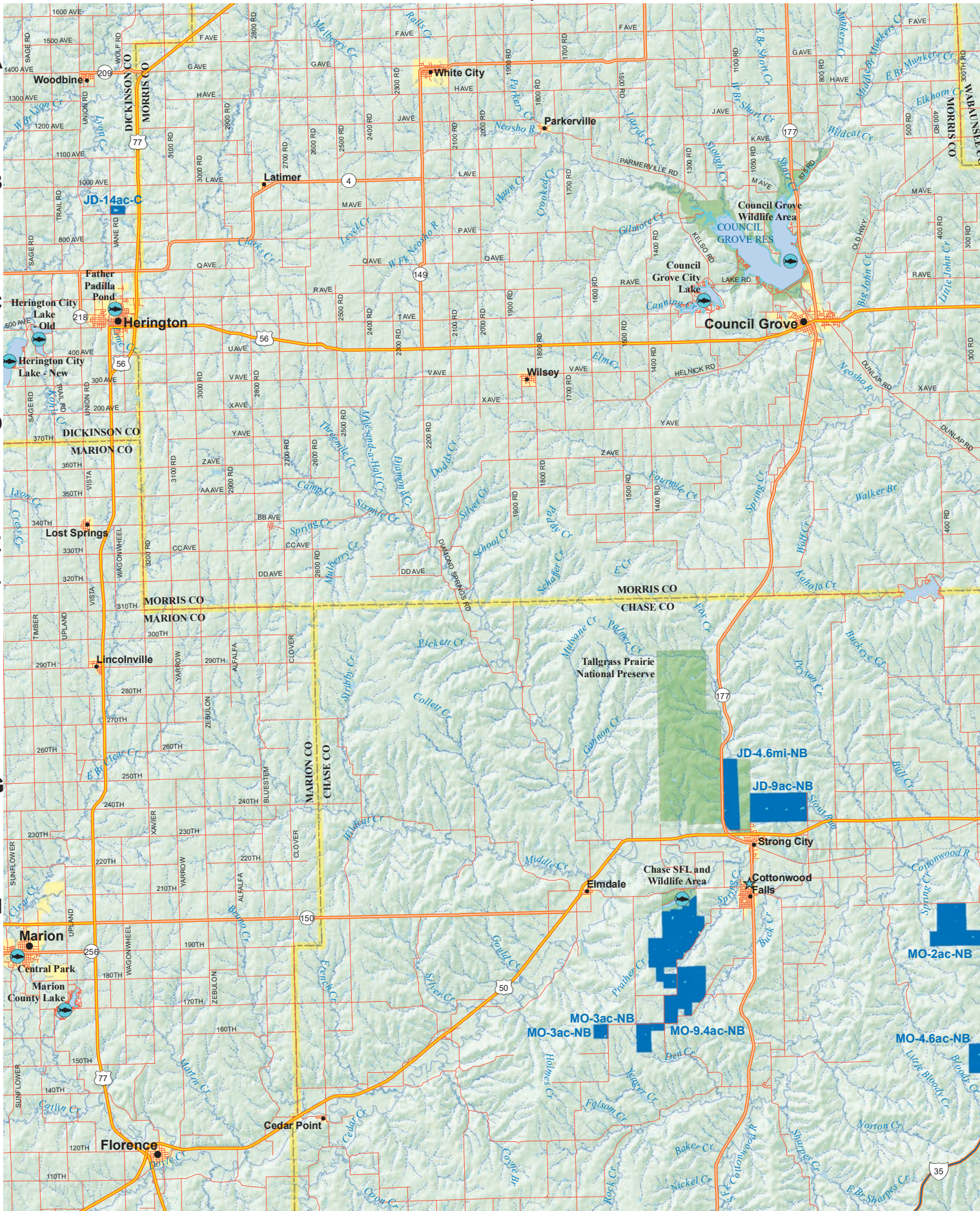
F

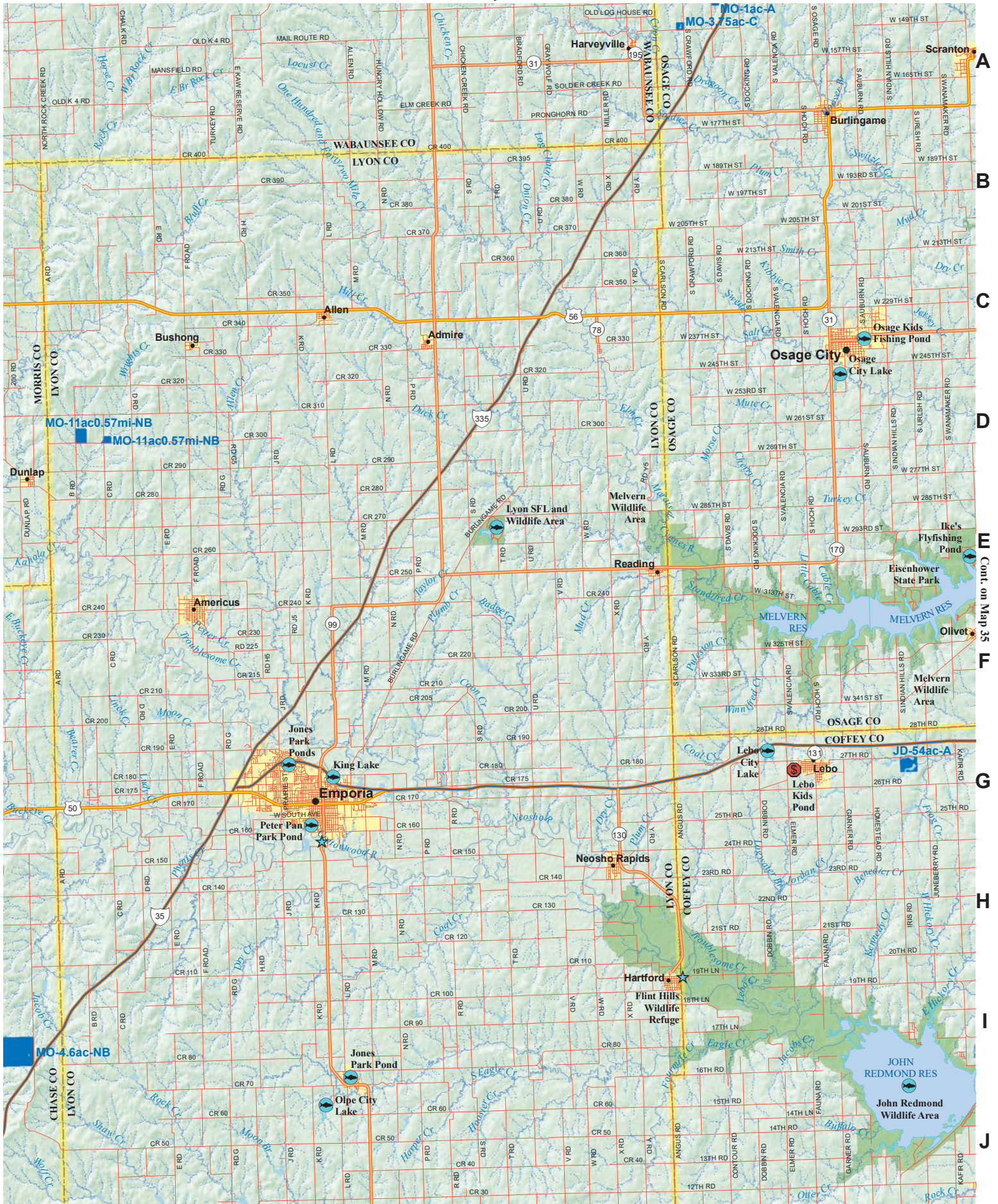
G

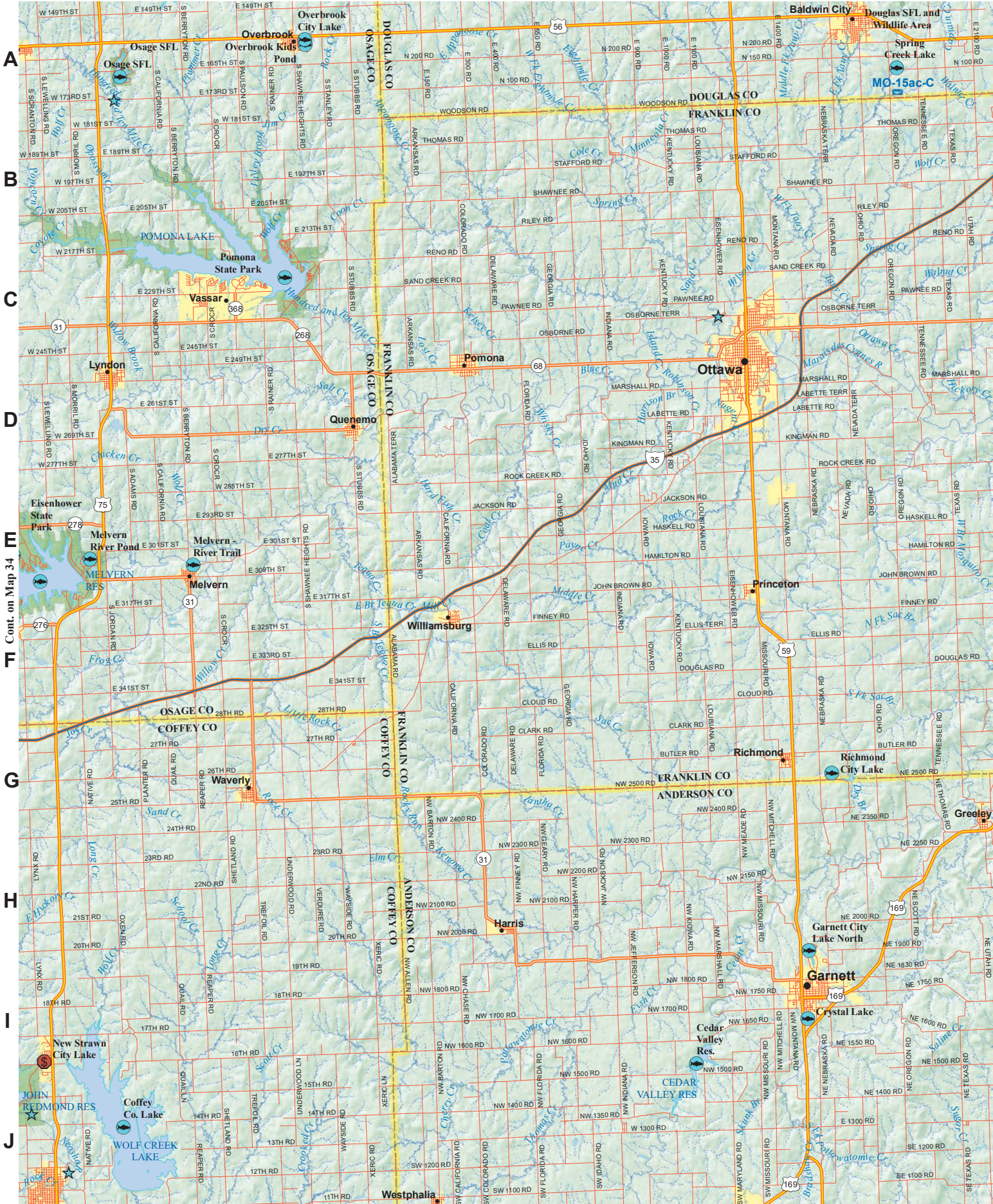
H

I

J







A

B

C

D

E

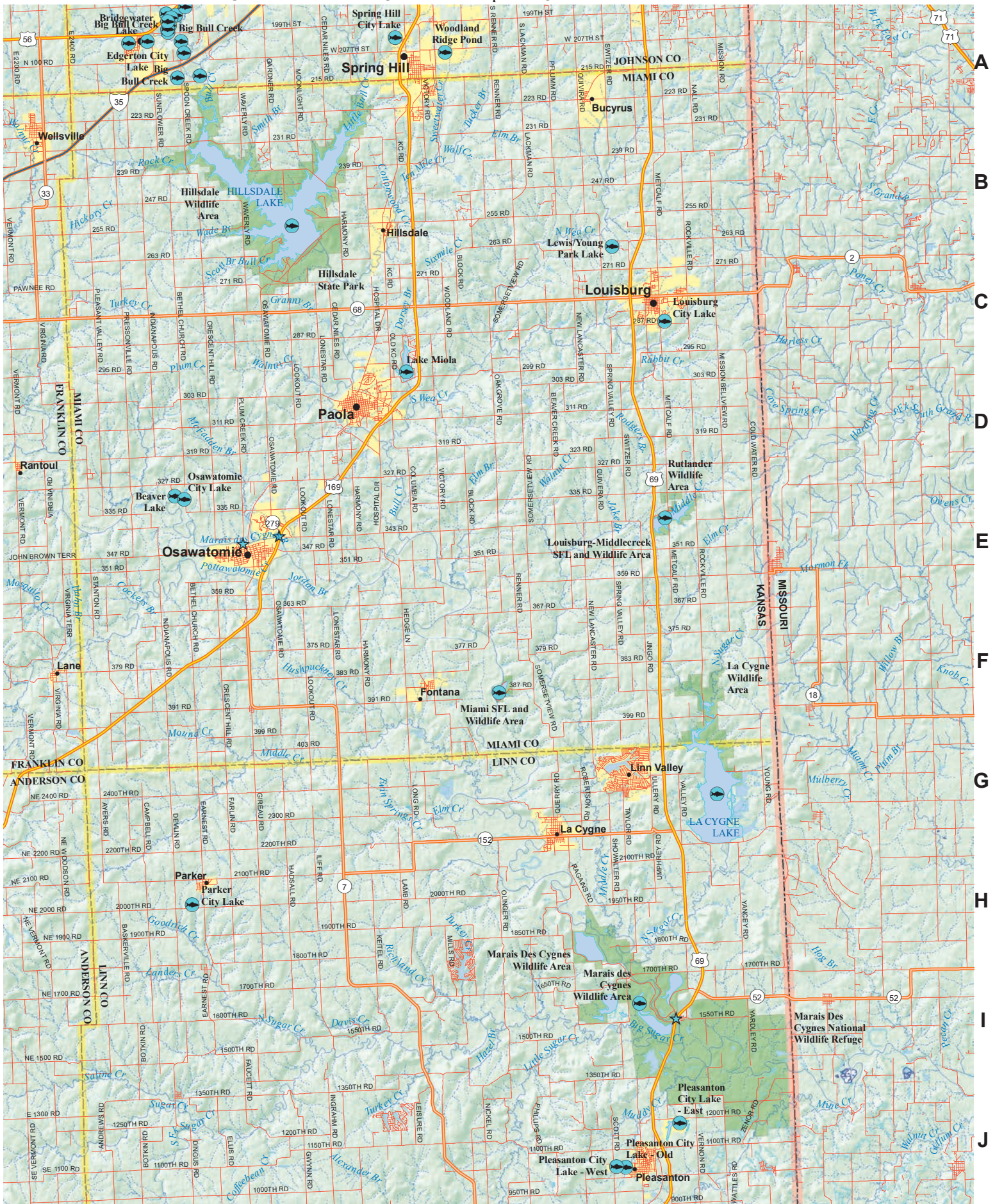
F

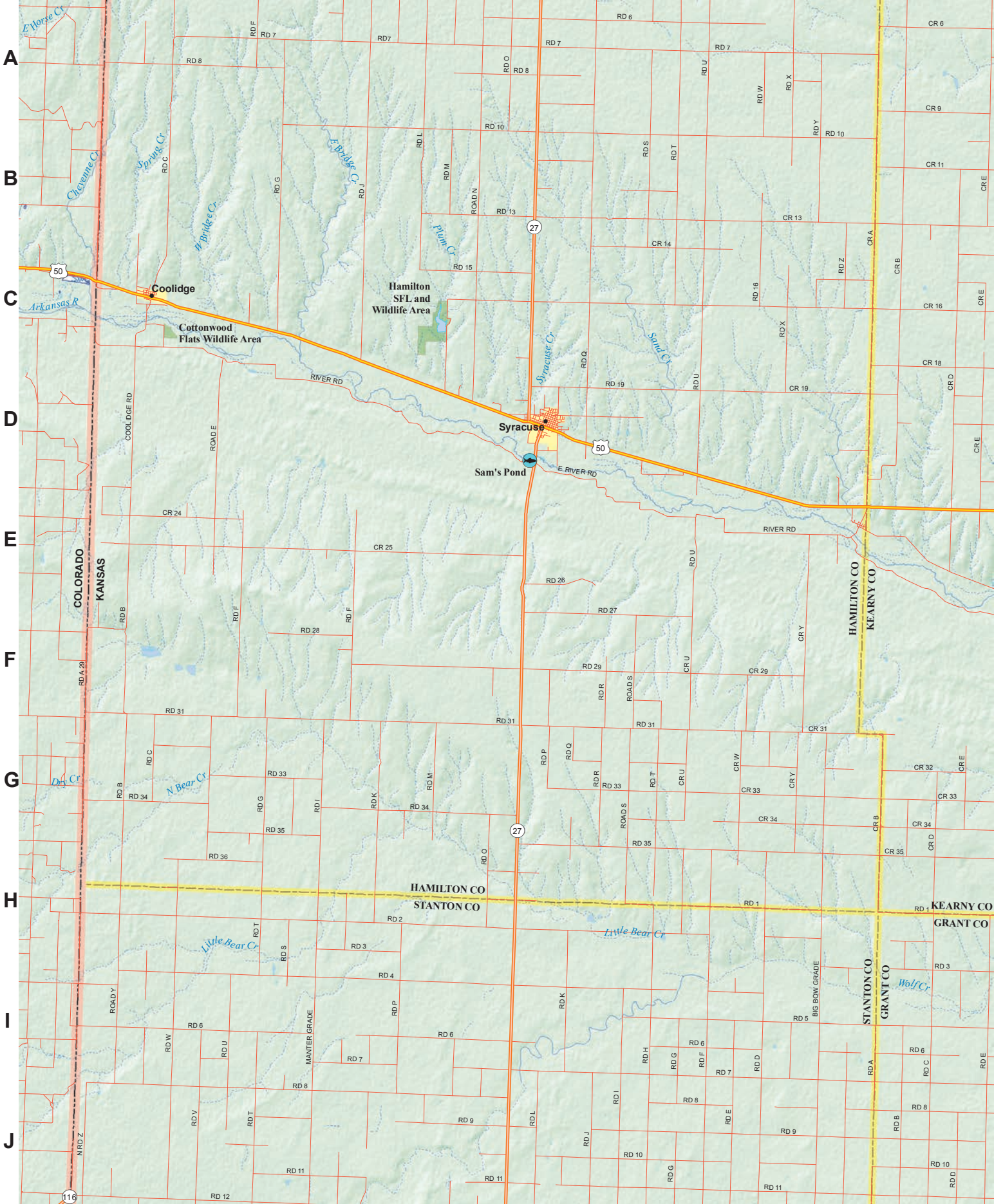
G

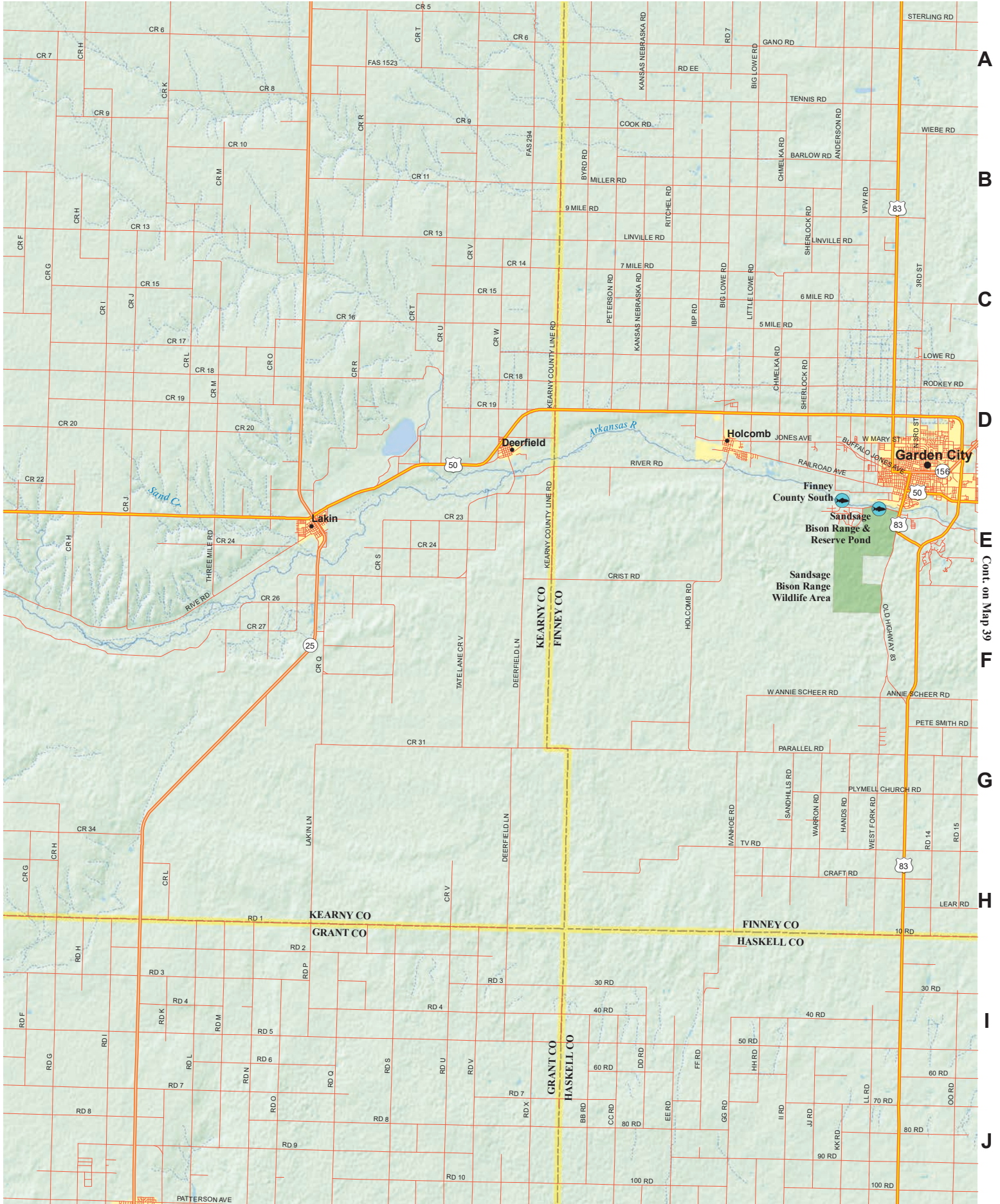
H

I

J







A
B
C
D
E
F
G
H
I
J

A

B

C

D

E

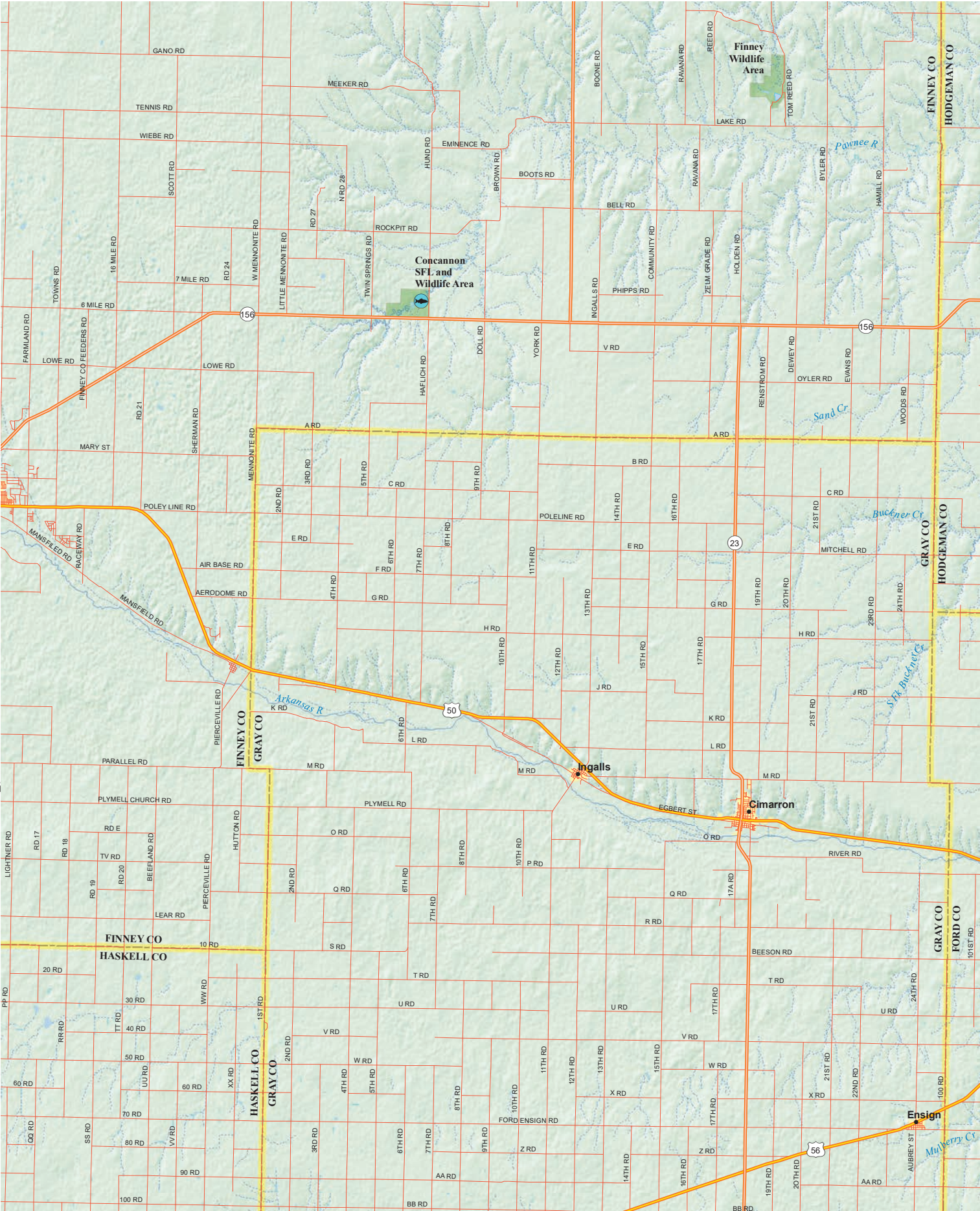
F

G

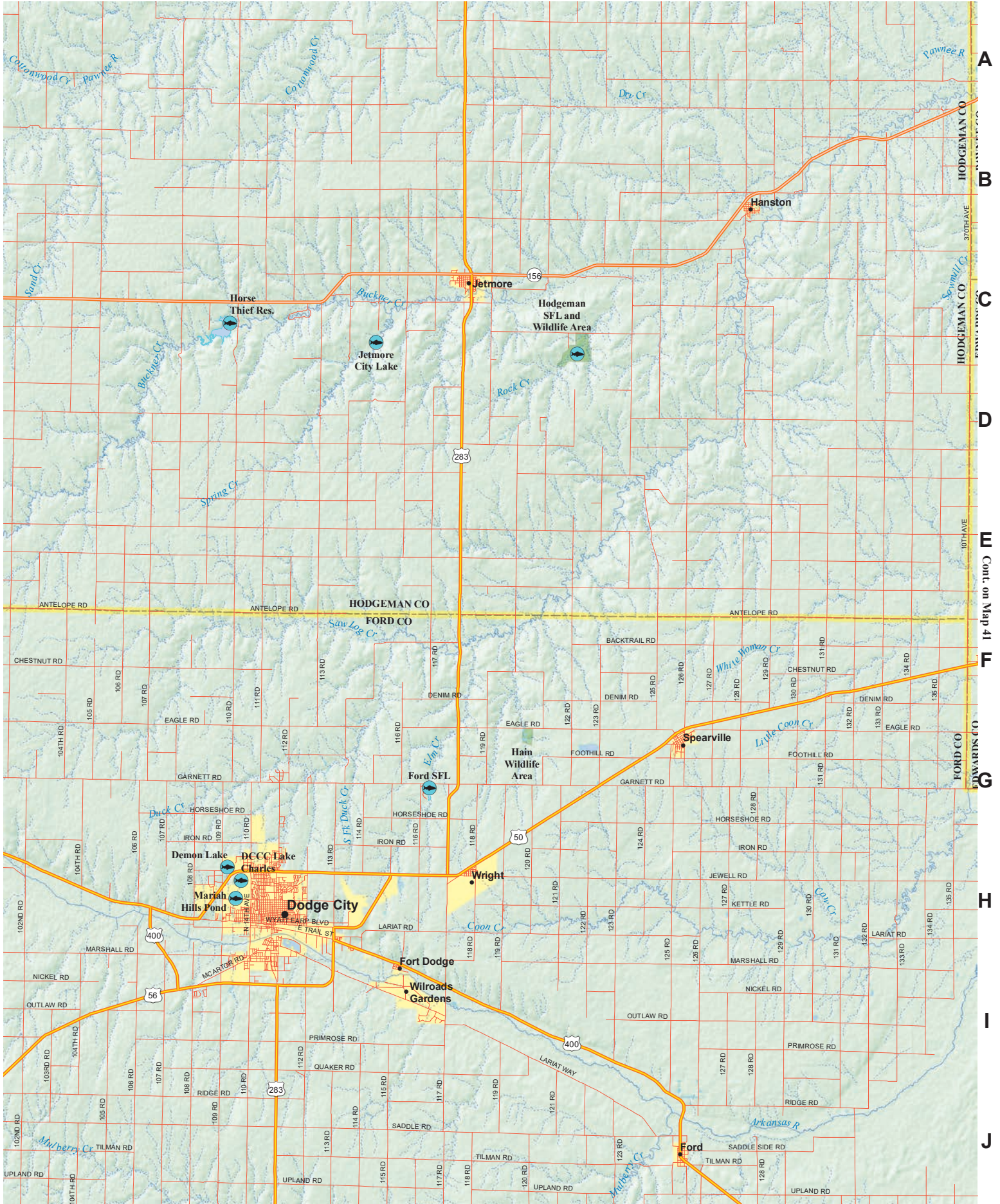
H

I

J



Cont. on Map 38



1

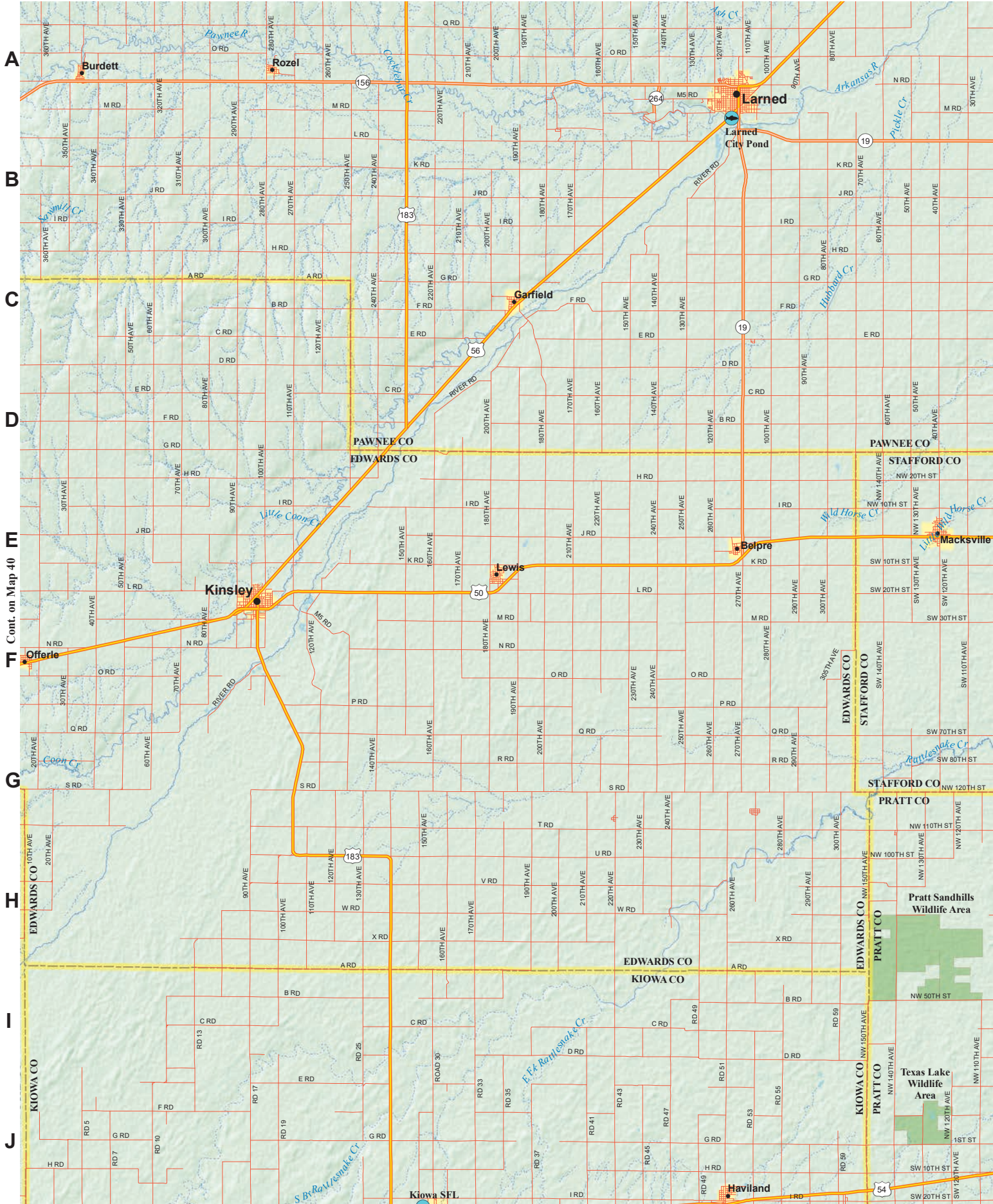
2

3 Cont. on Map 29

4

5

6



A

B

C

D

E

F

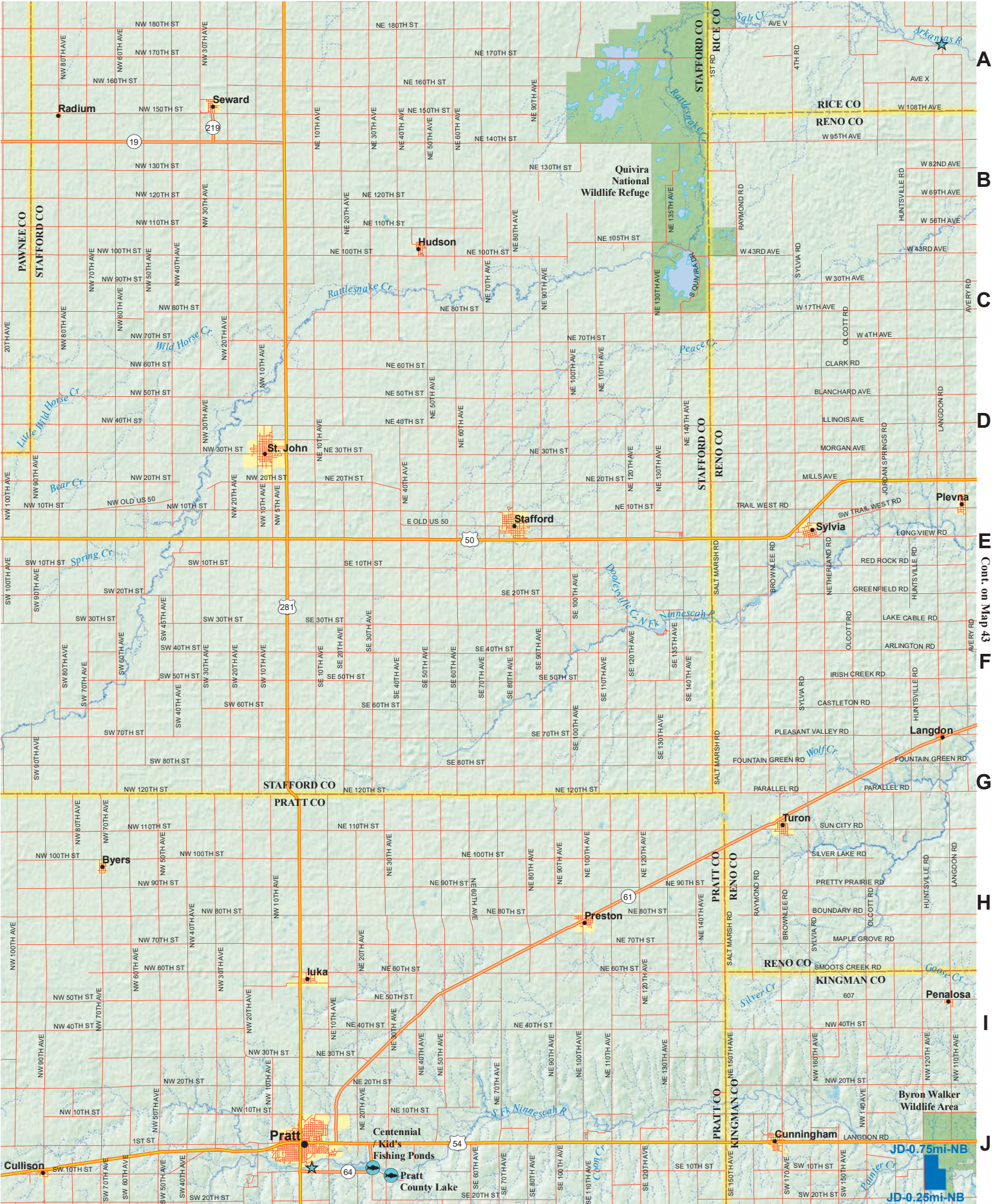
G

H

I

J

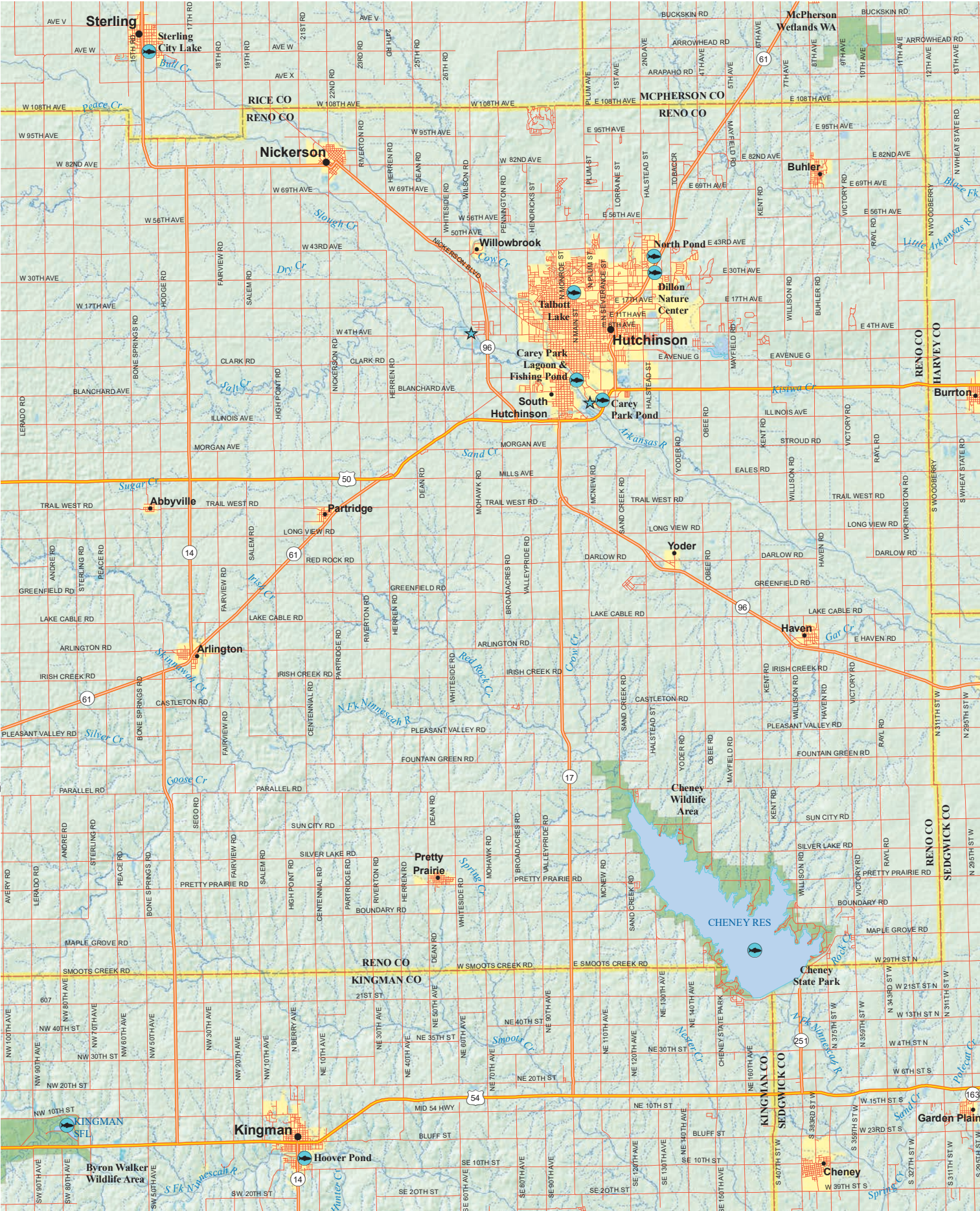
Cont. on Map 40

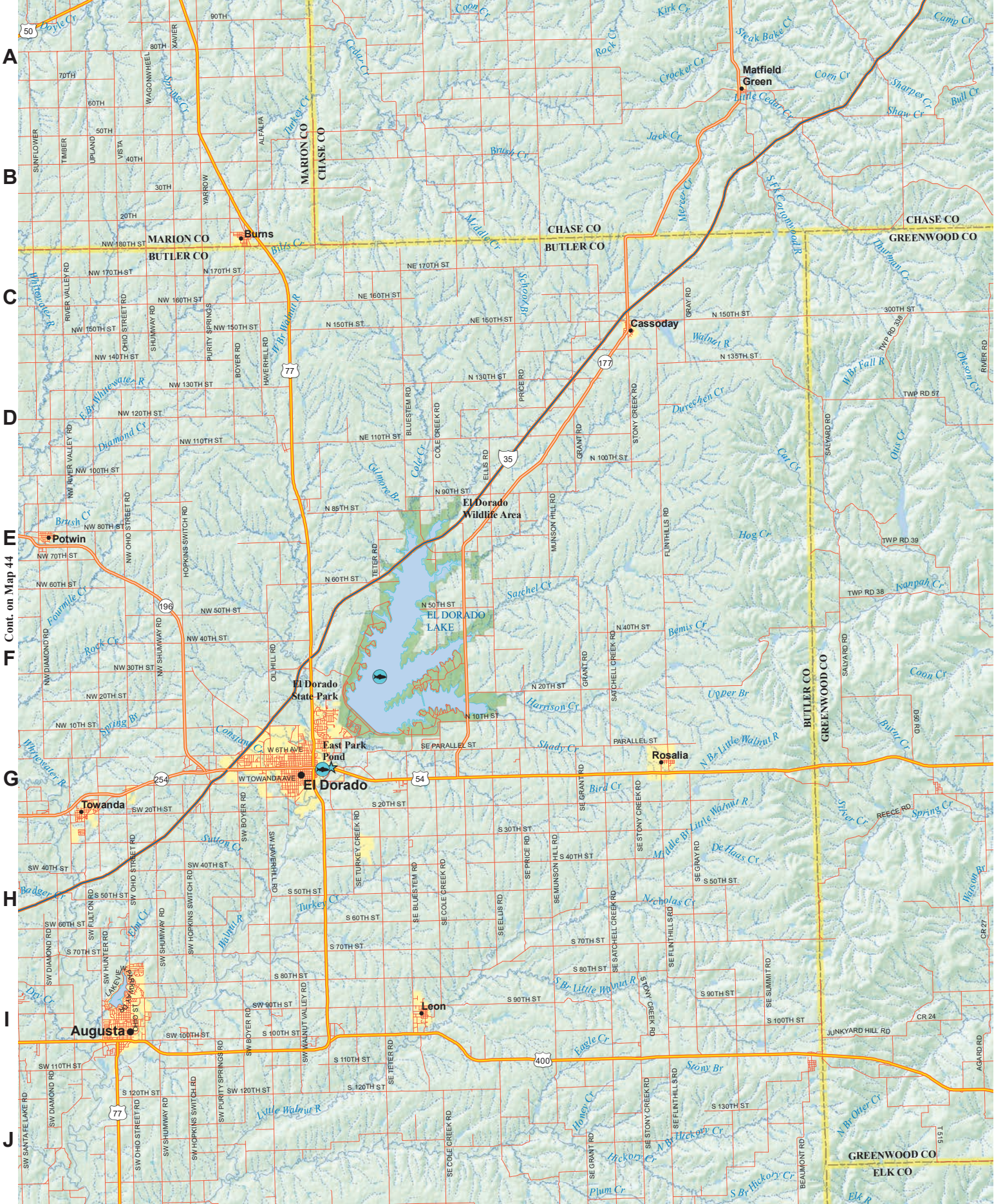


A
B
C
D
E
F
G
H
I
J

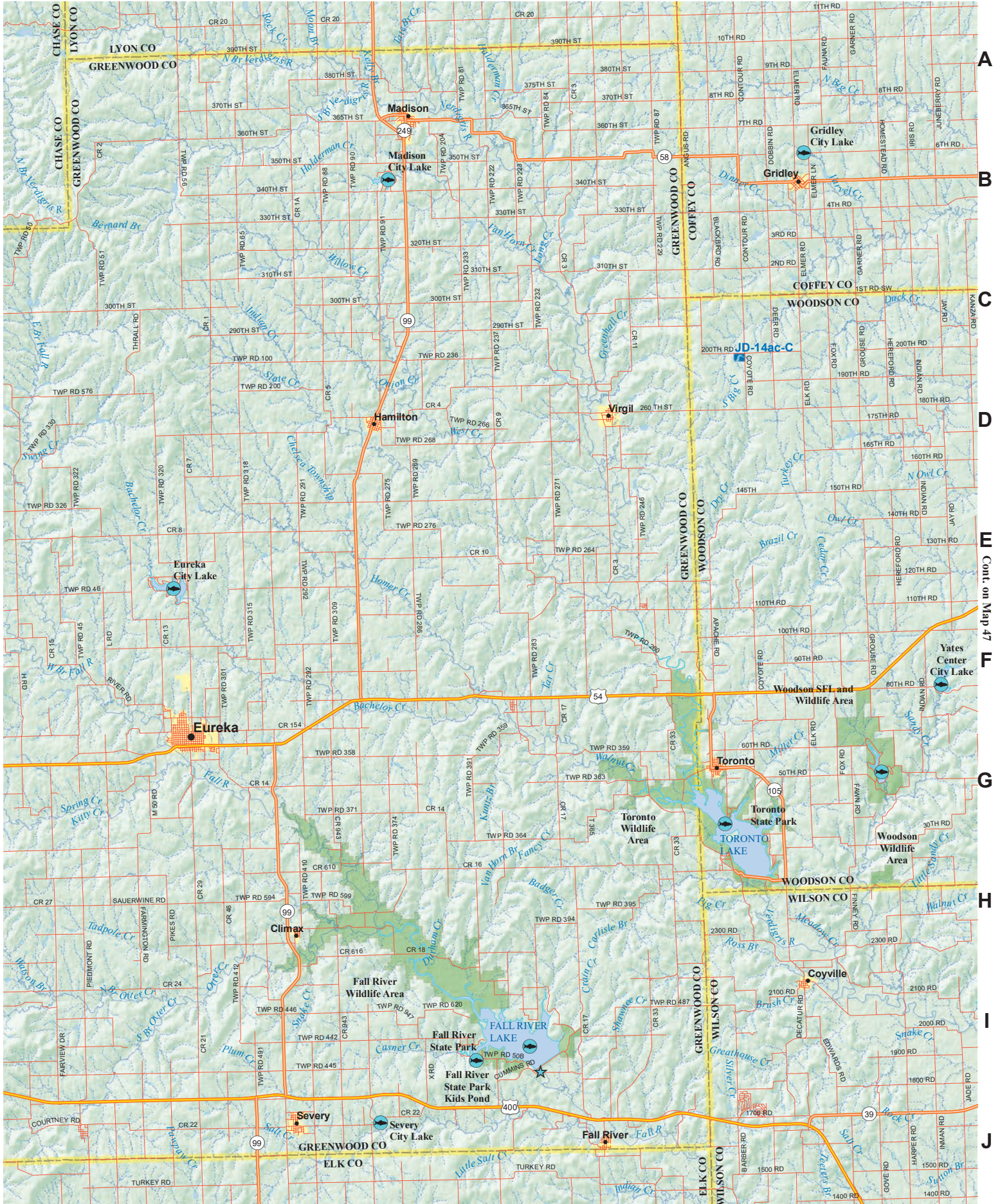
Cont. on Map 43

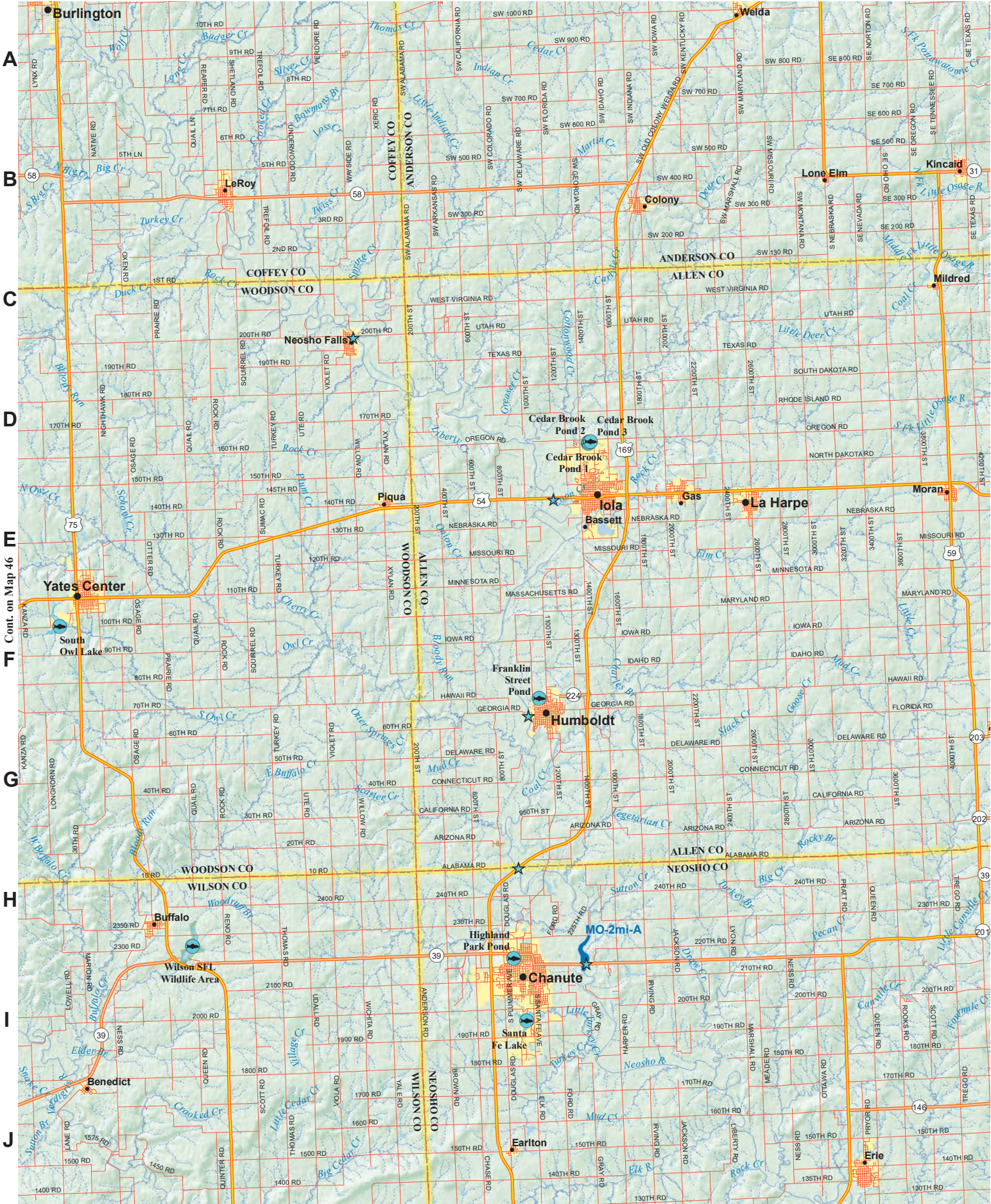
JD-0.75mi-NB
JD-0.25mi-NB





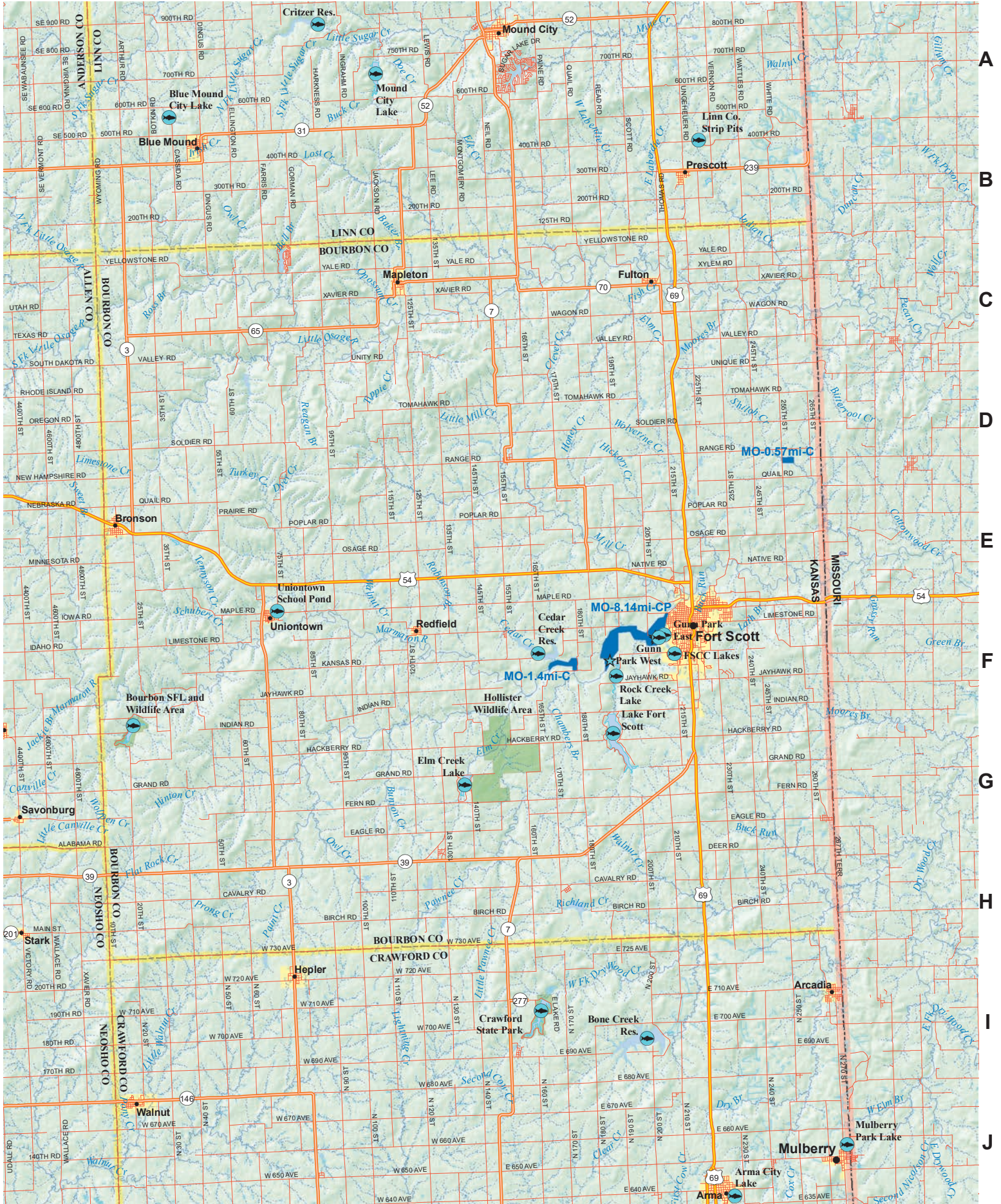
A
B
C
D
E
F
G
H
I
J

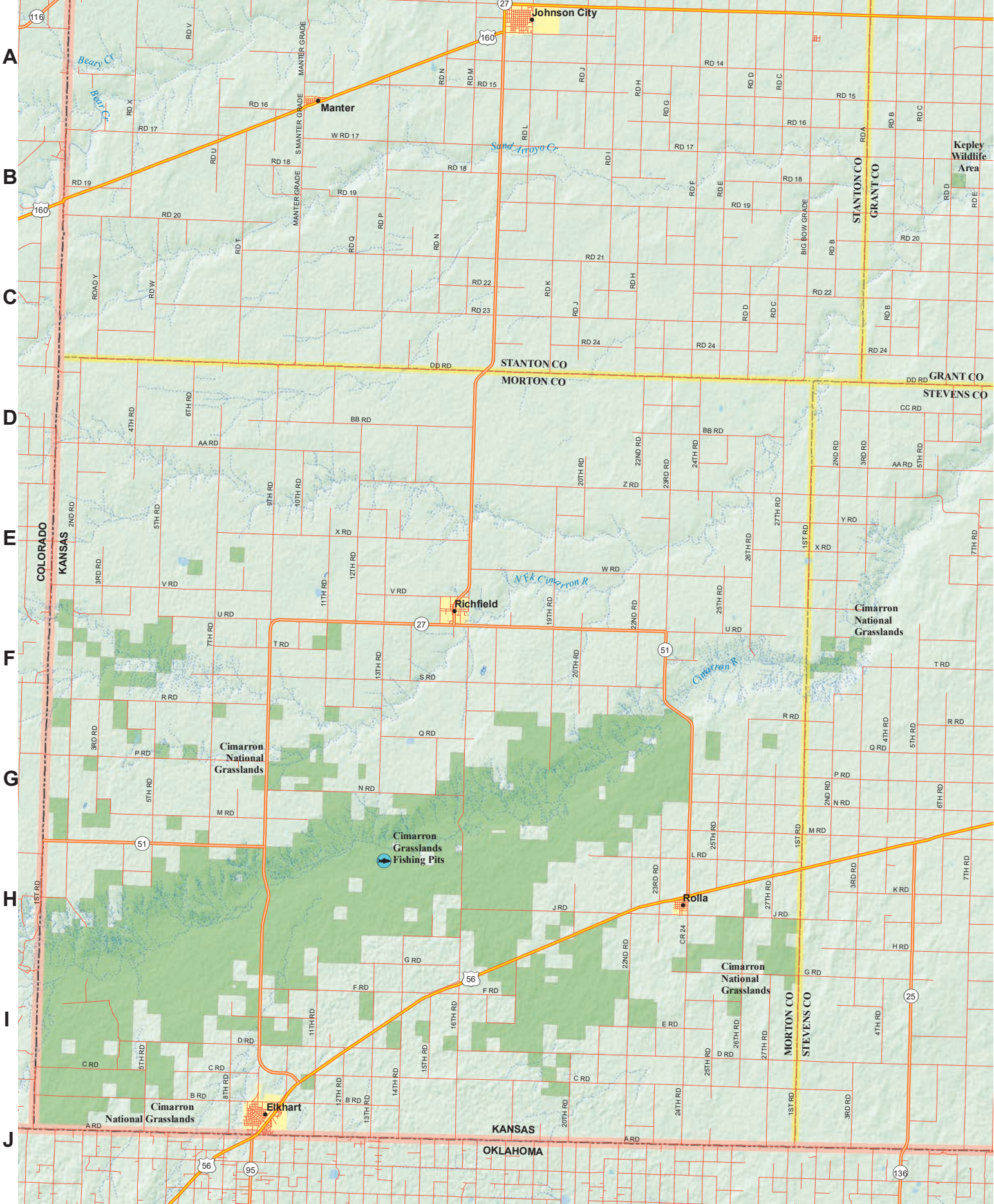


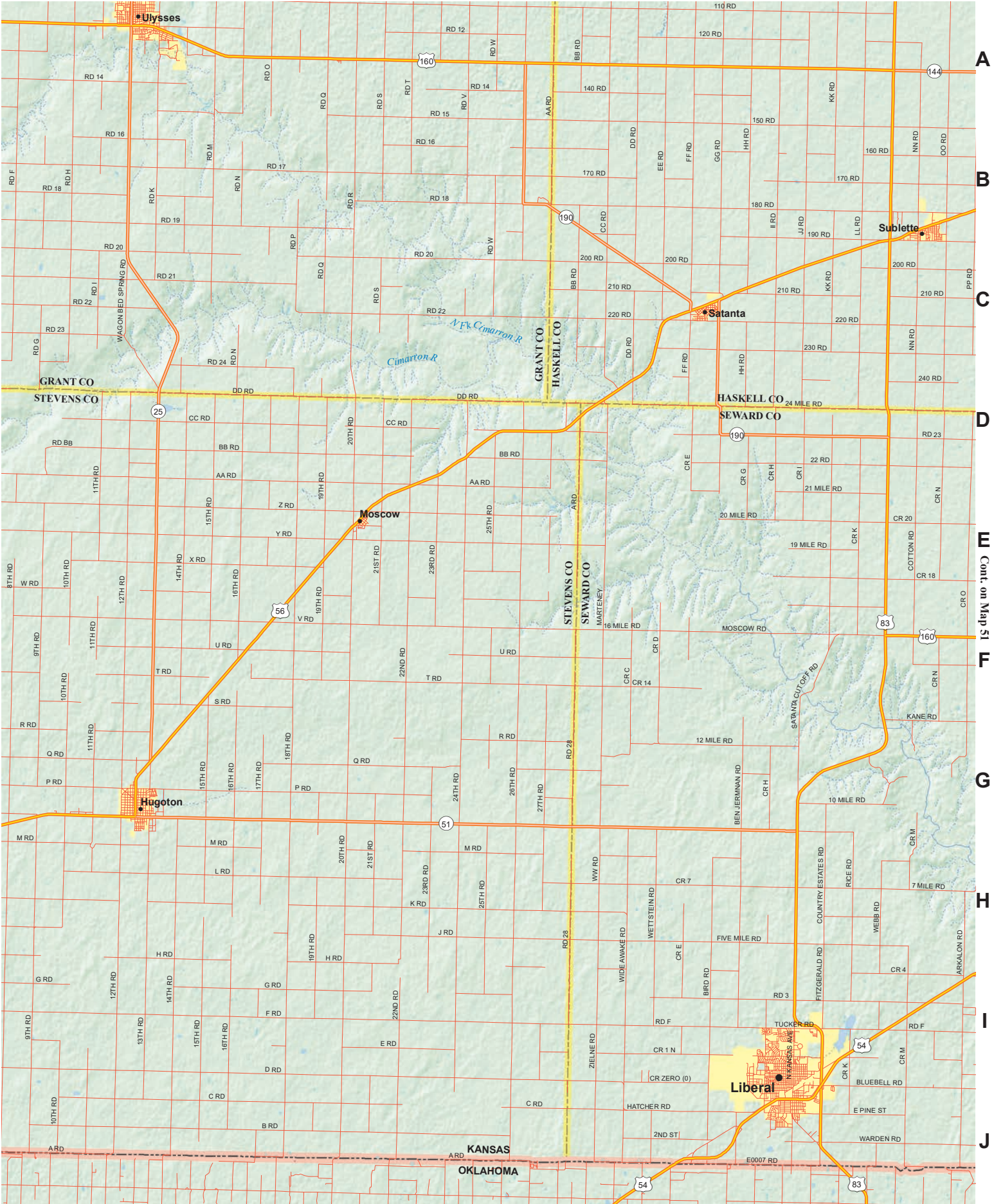


Cont. on Map 46

Cont. on Map 59







A
B
C
D
E
F
G
H
I
J

Cont. on Map 51

1

2

3

Cont. on Map 39

4

5

6

A

B

C

D

E

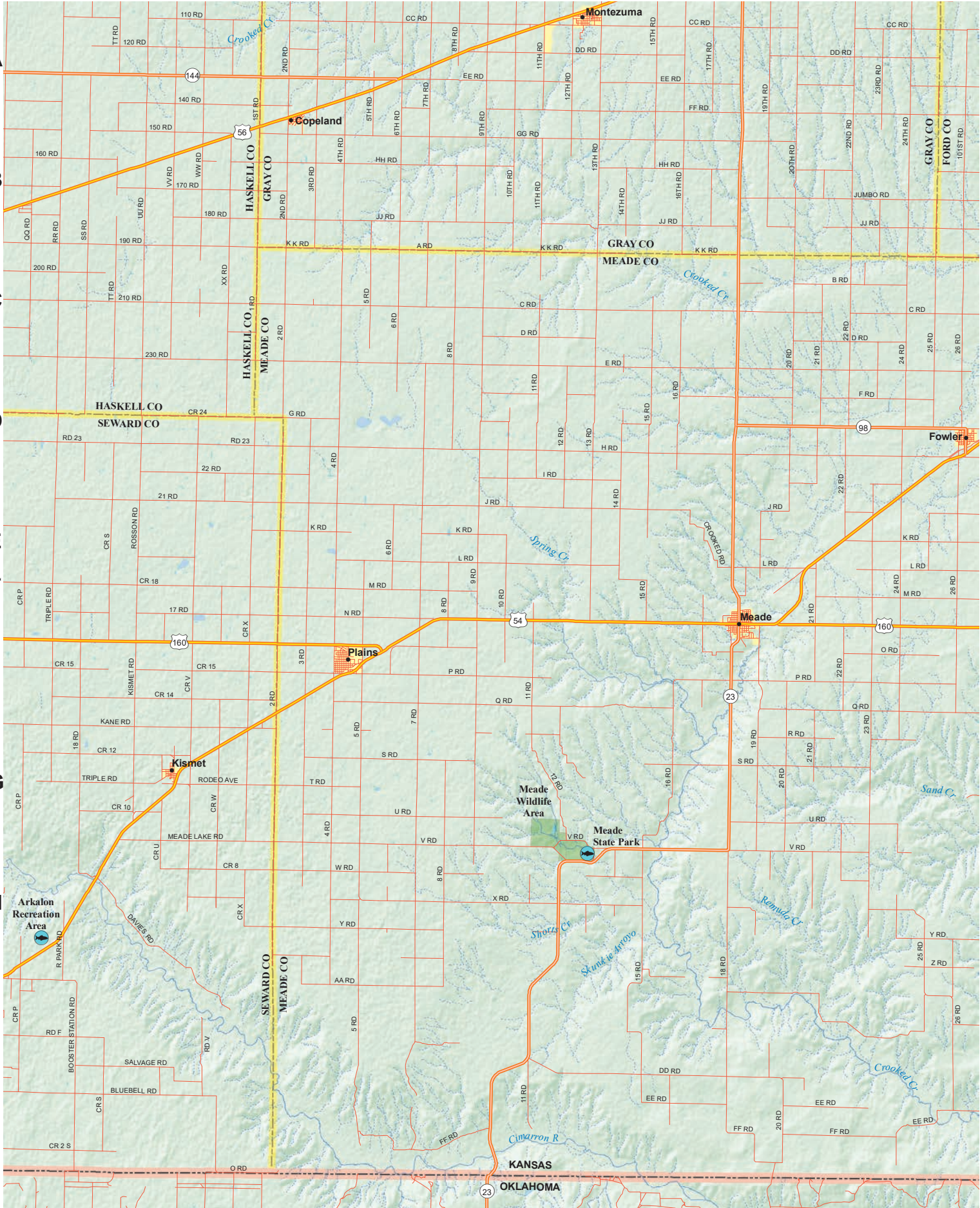
F

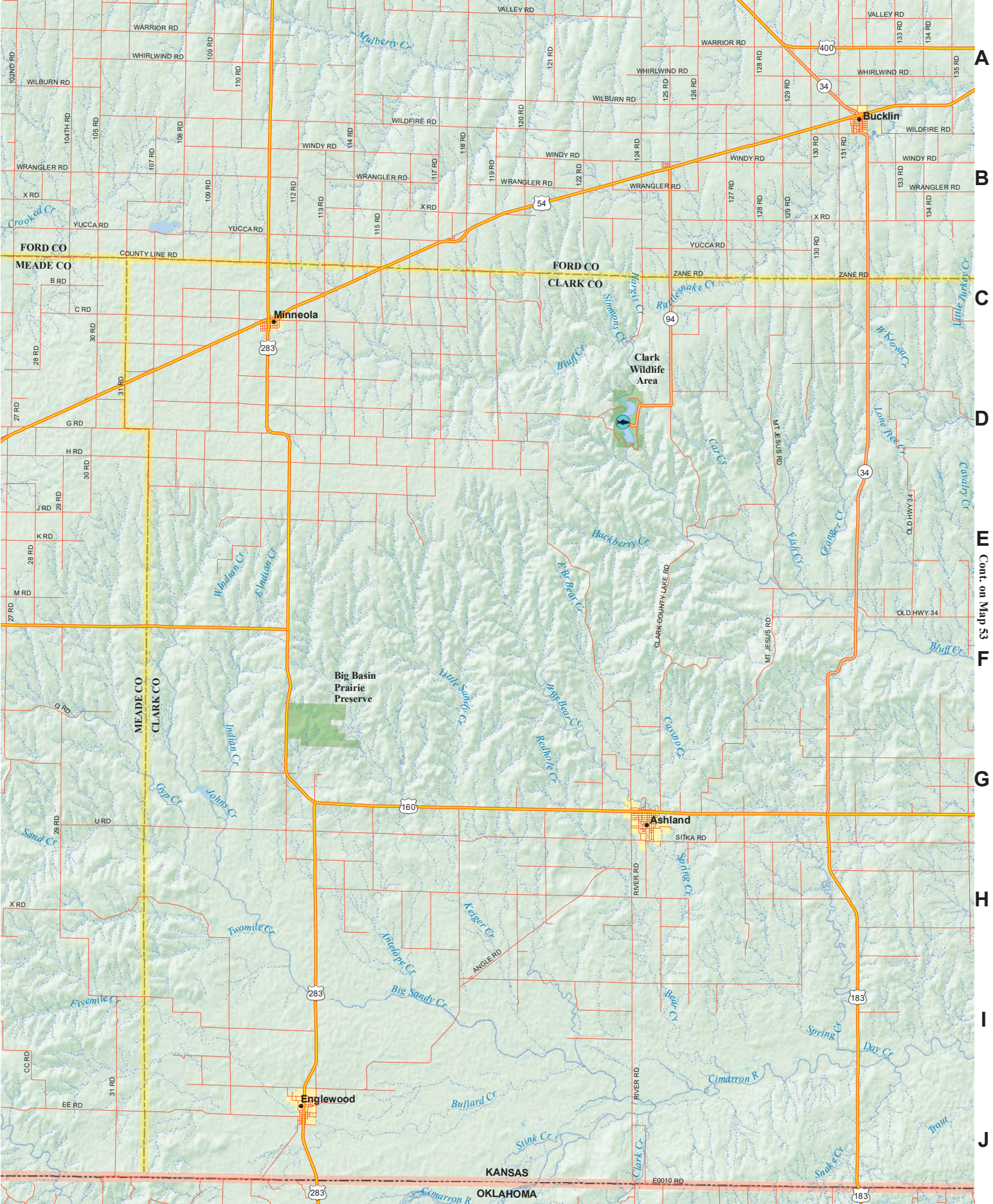
G

H

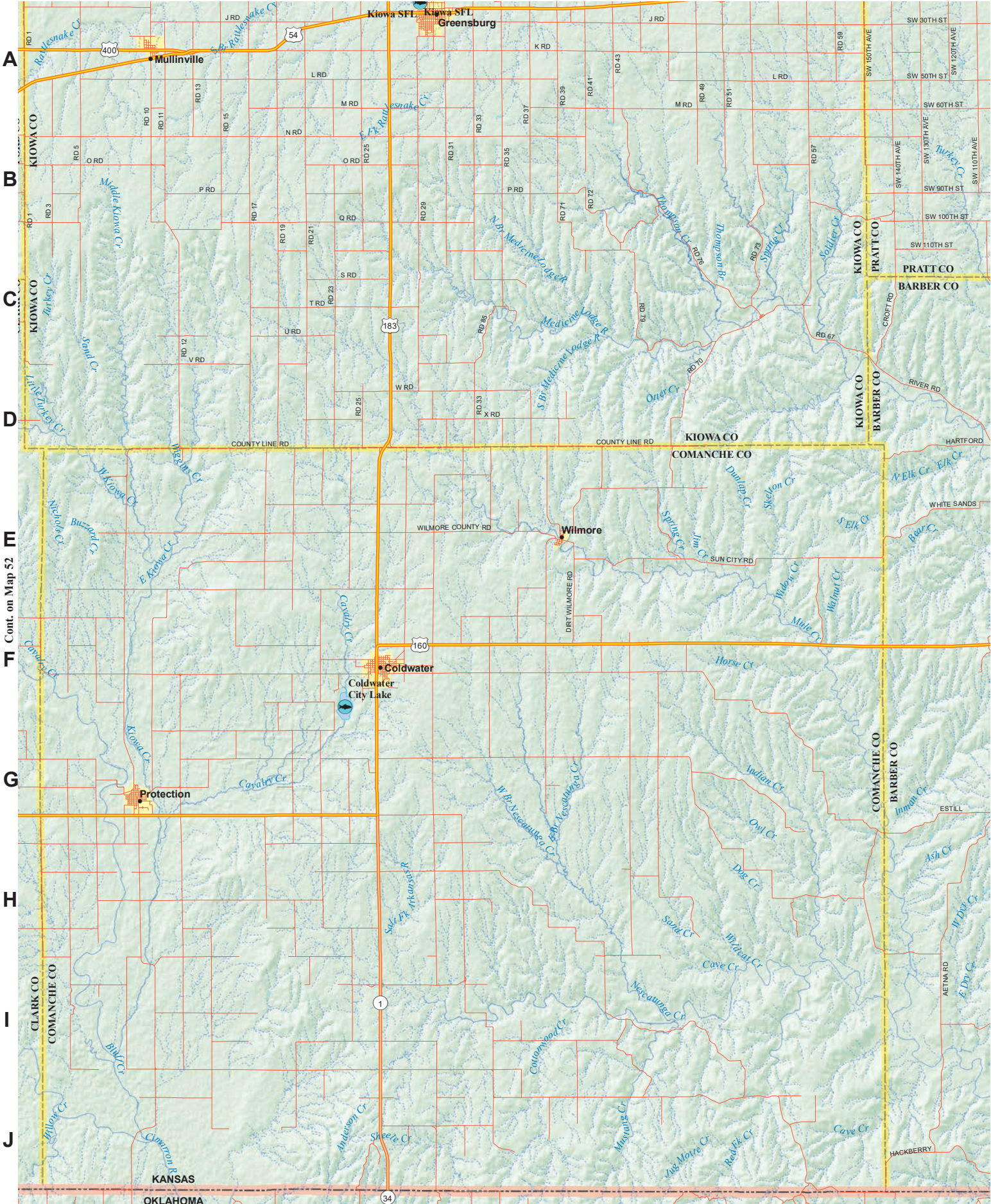
I

J

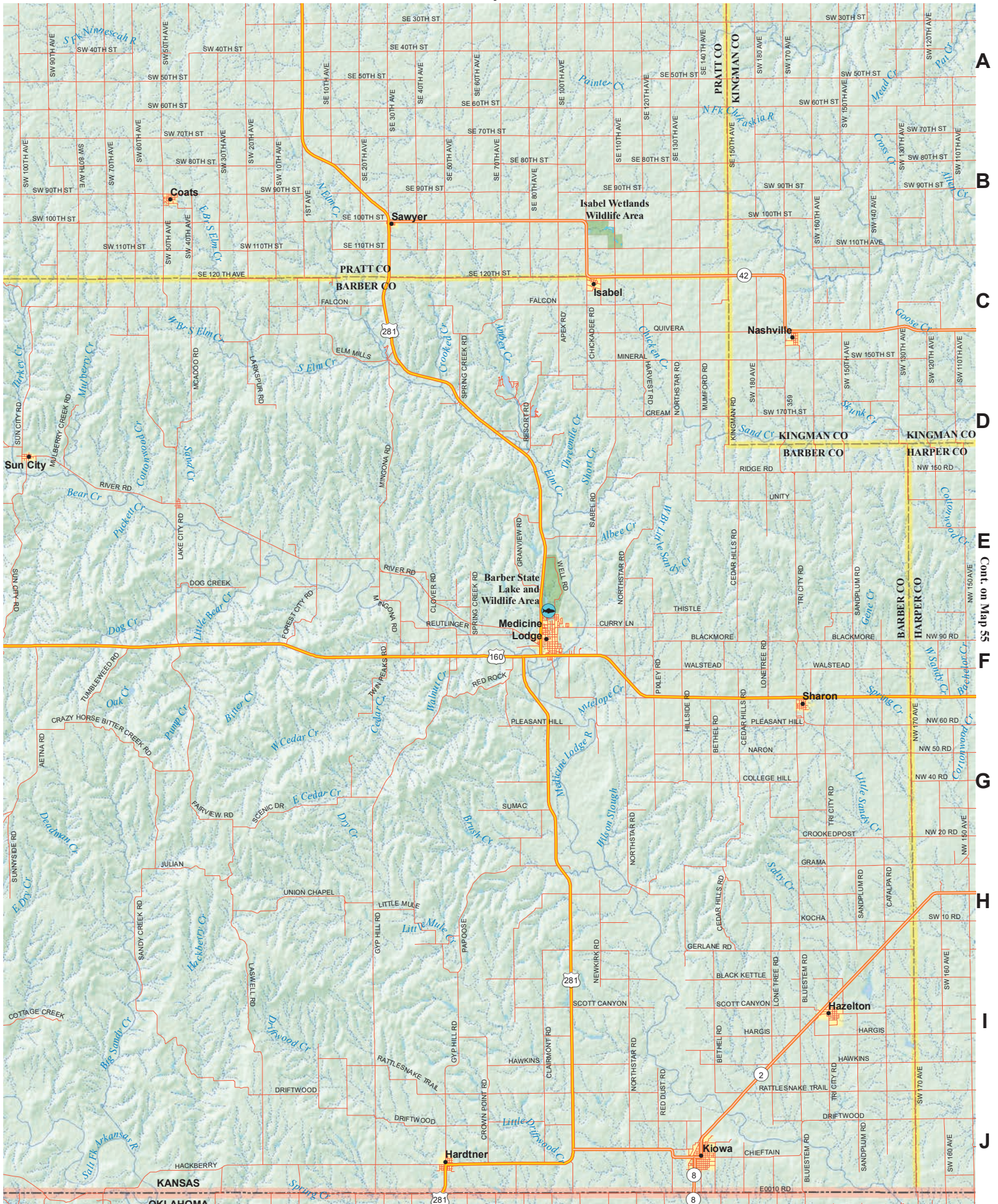




A
B
C
D
E
F
G
H
I
J

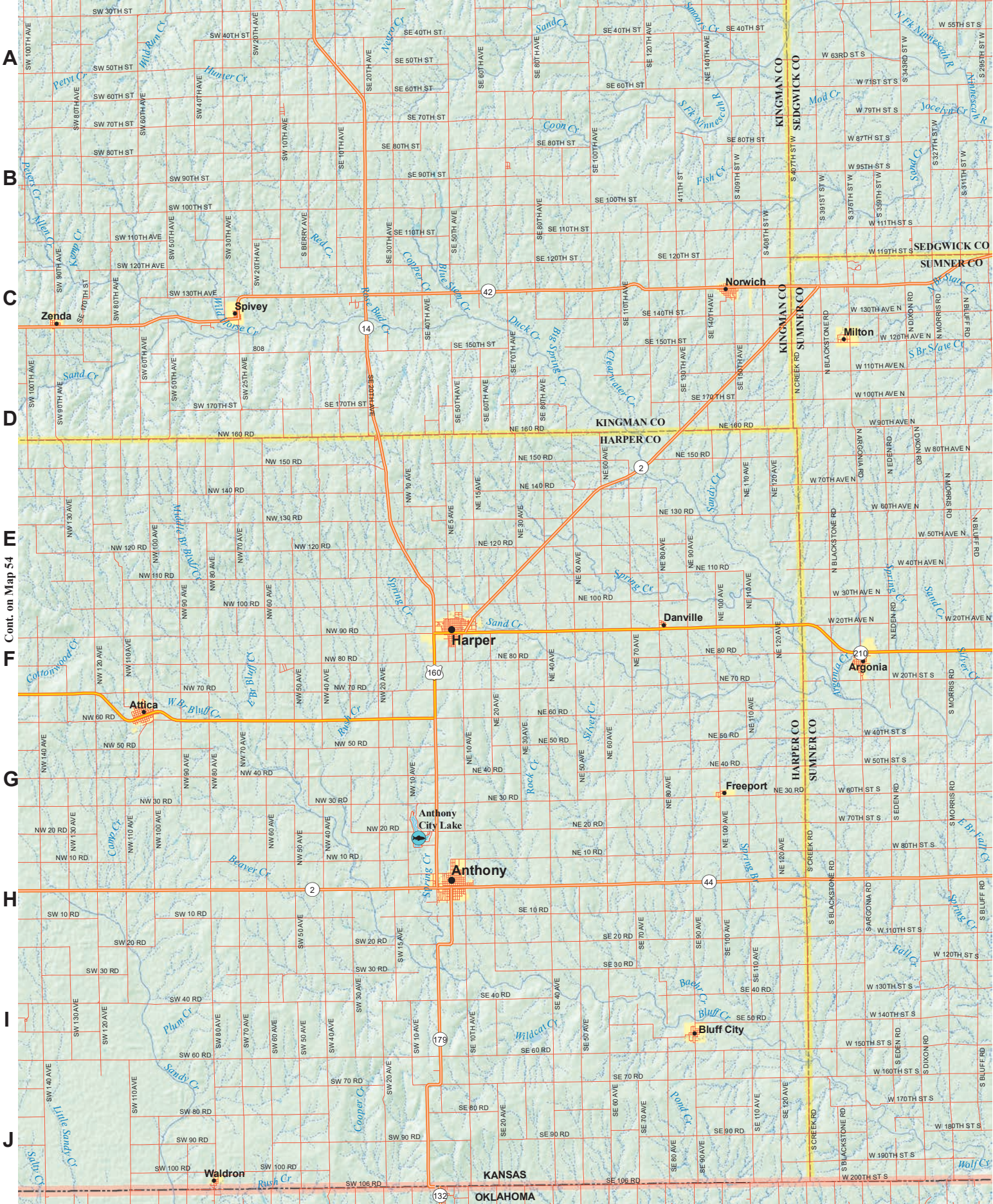


Cont. on Map 52

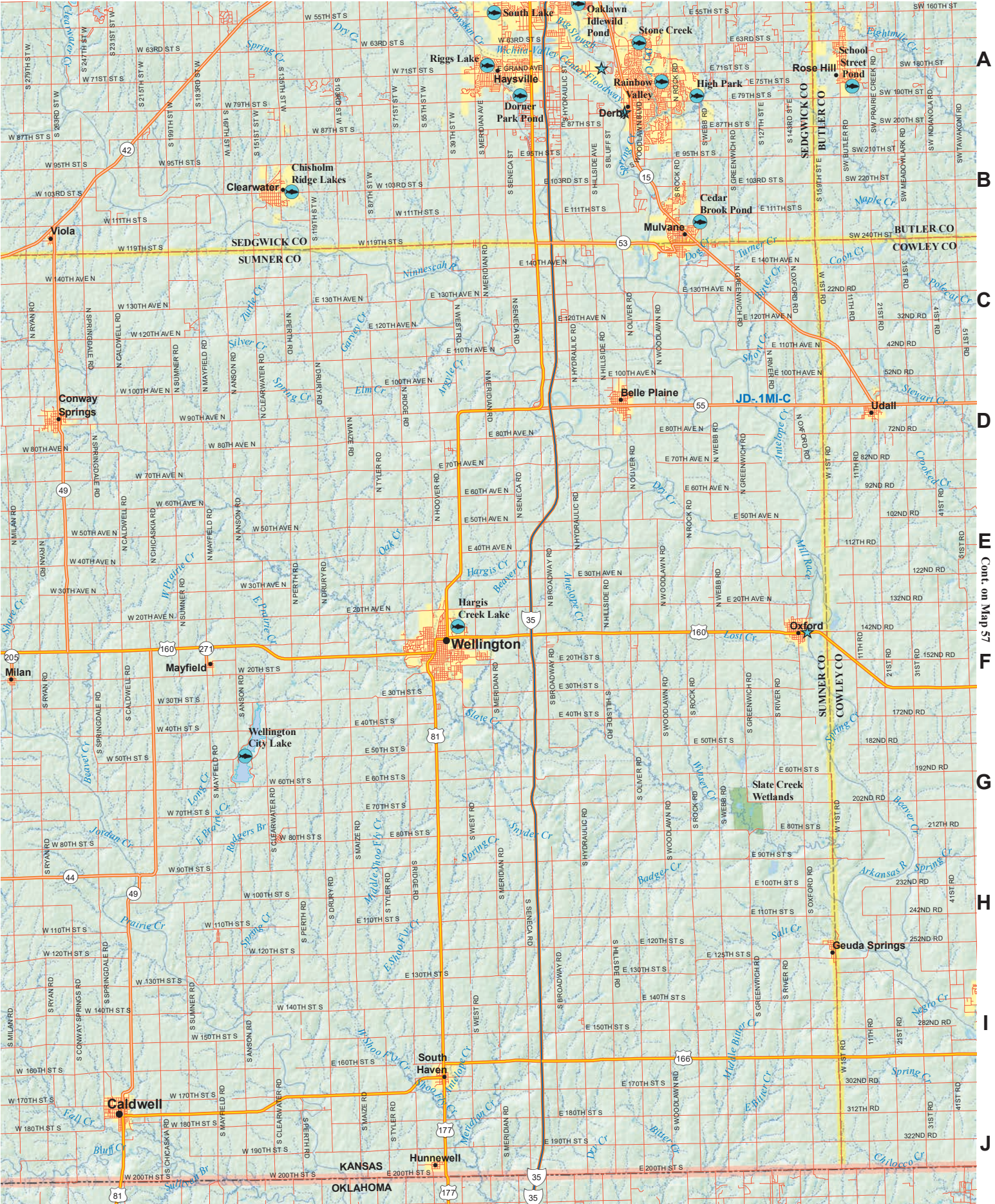


A
B
C
D
E
F
G
H
I
J

Cont. on Map 55

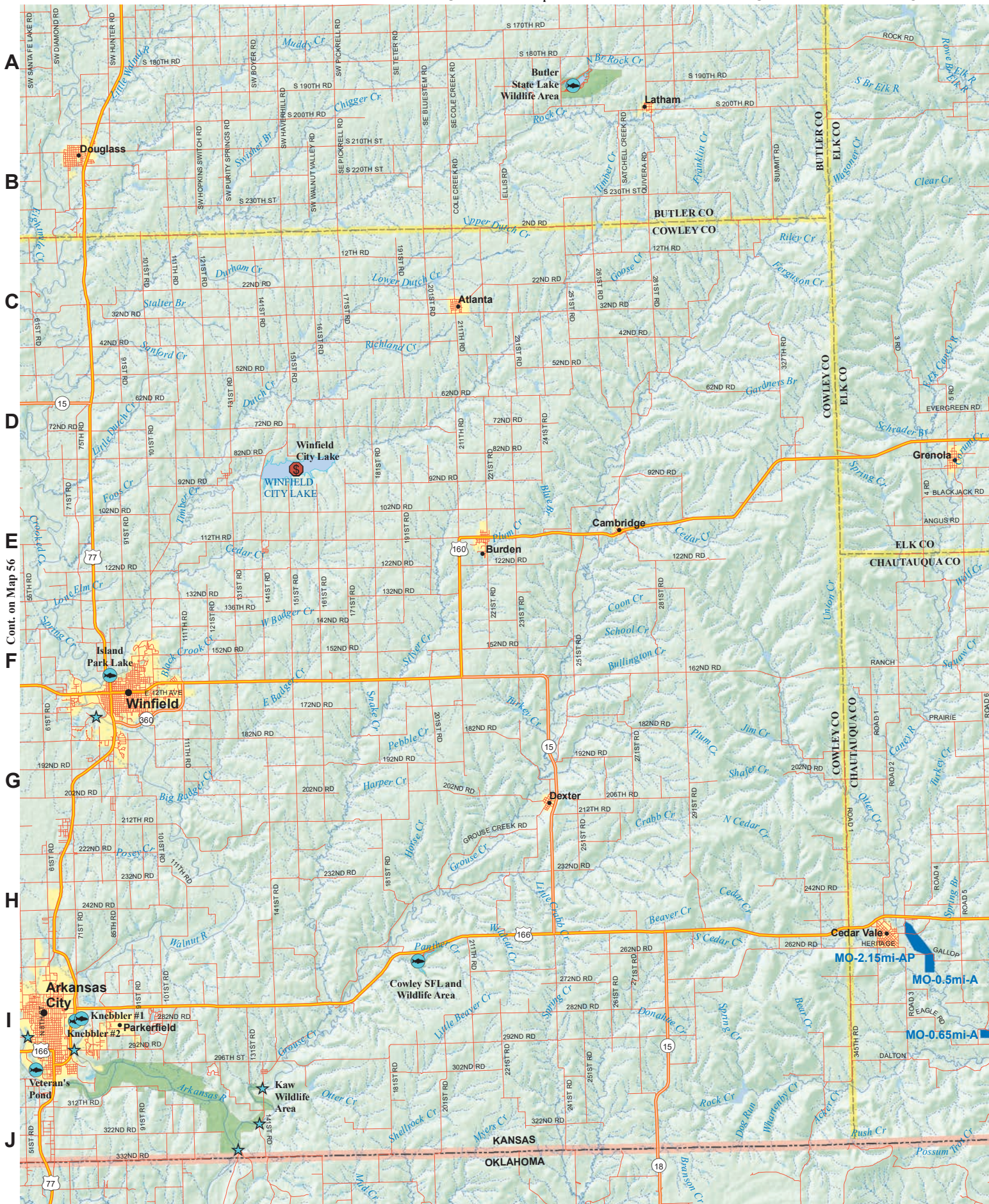


Cont. on Map 54



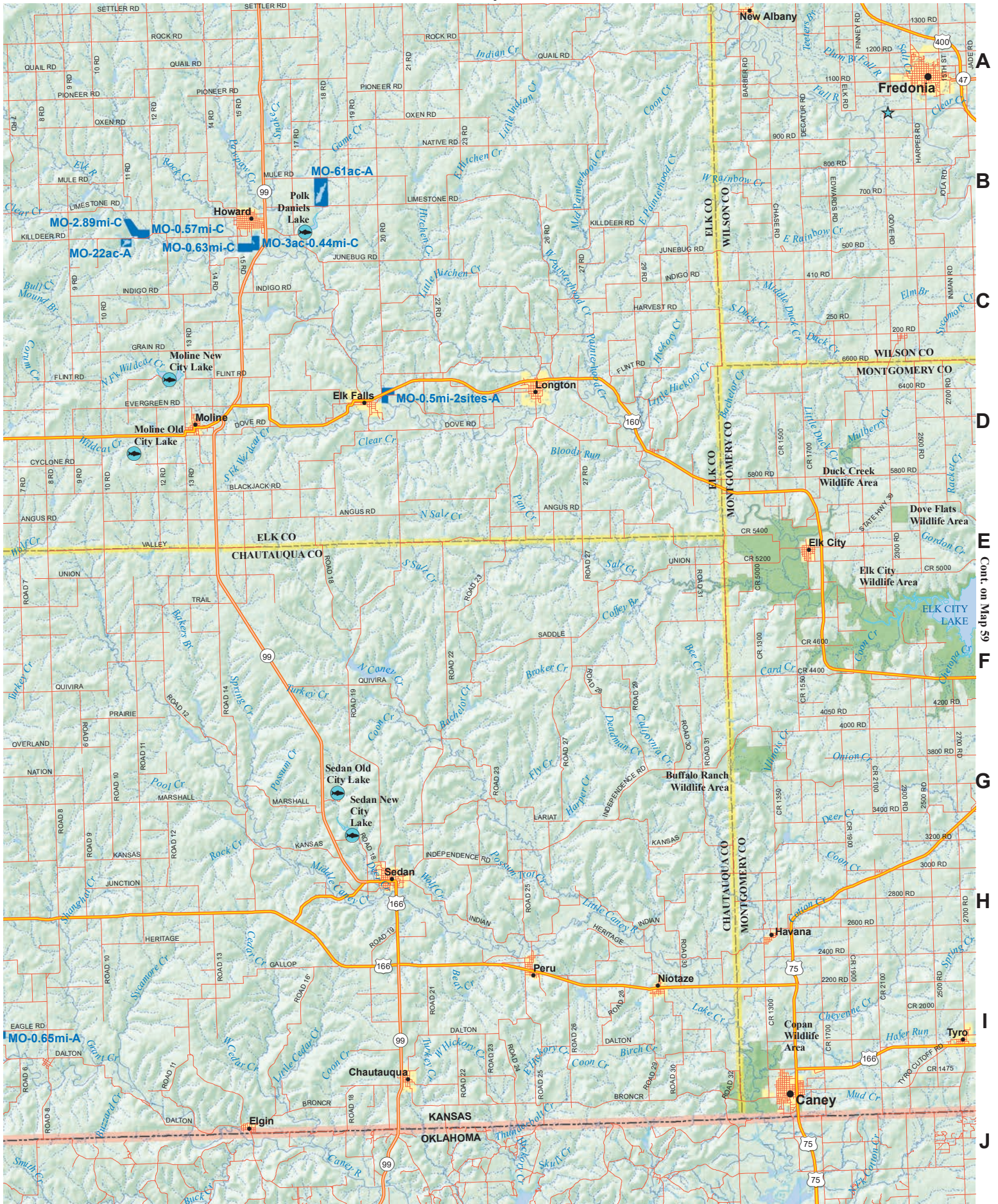
A
B
C
D
E
F
G
H
I
J

Cont. on Map 57



A
B
C
D
E
F
G
H
I
J

Cont. on Map 56



A

B

C

D

E

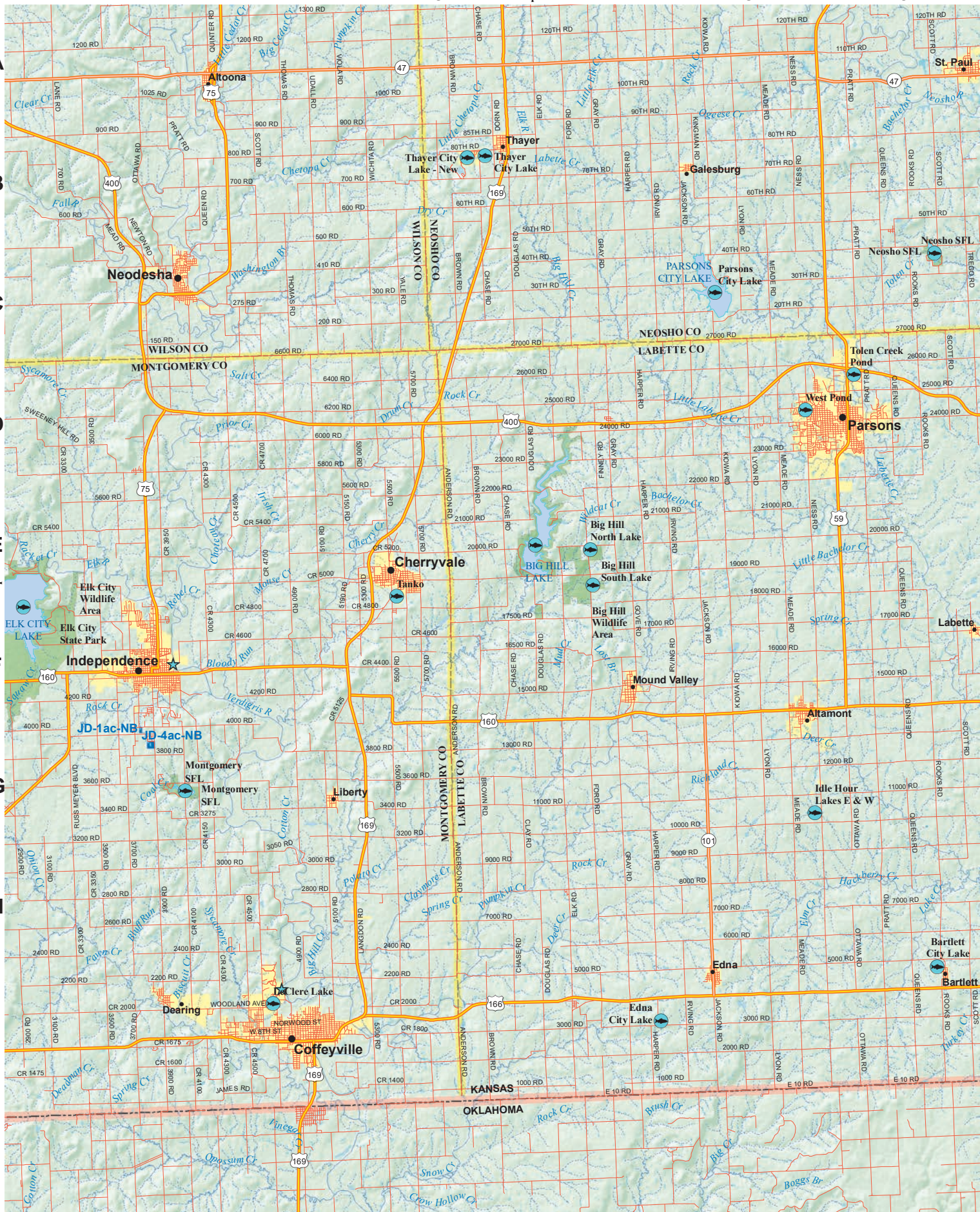
F

G

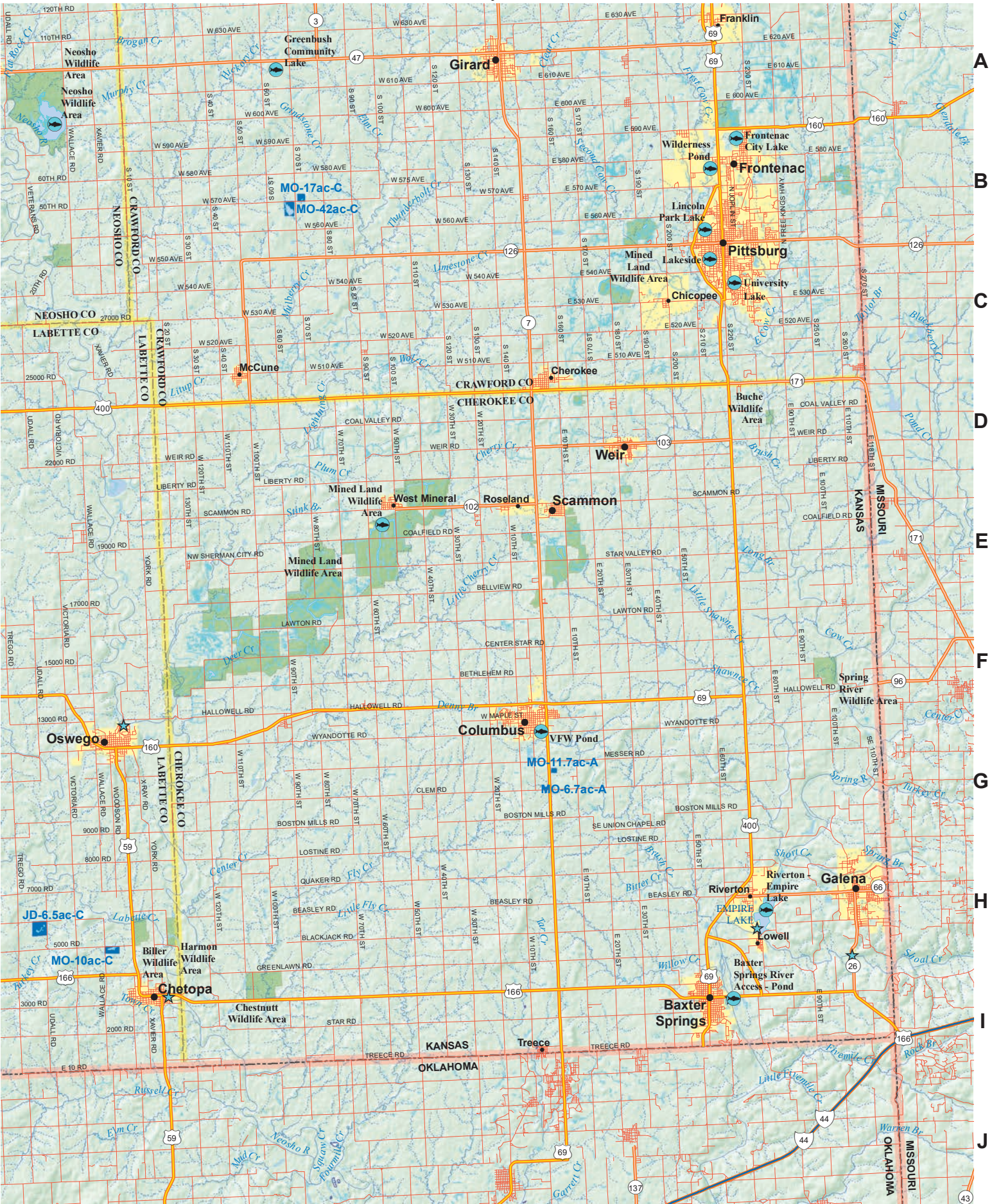
H

I

J



Cont. on Map 58



A
B
C
D
E
F
G
H
I
J

1

2

3

4

5

6

A

B

C

D

E

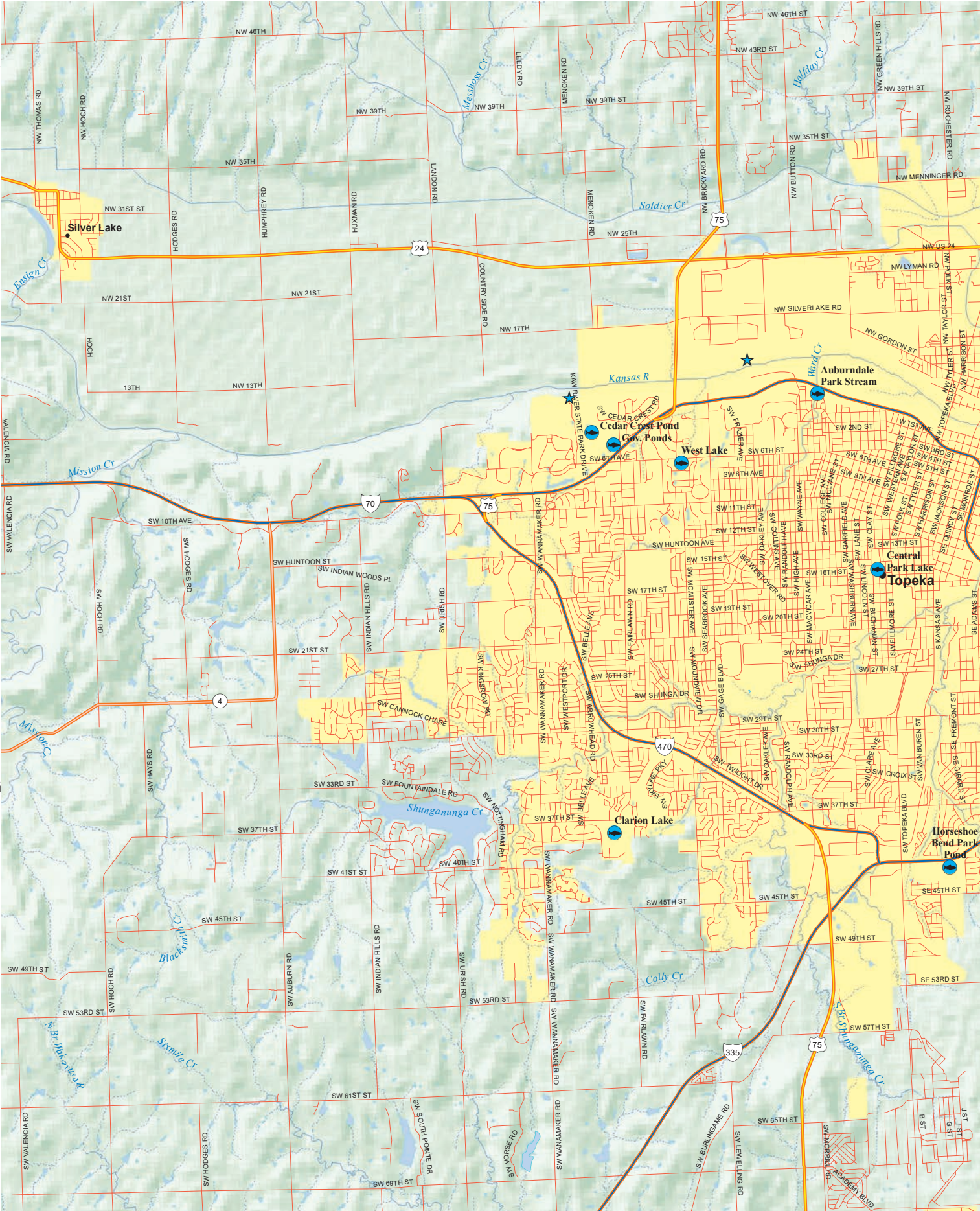
F

G

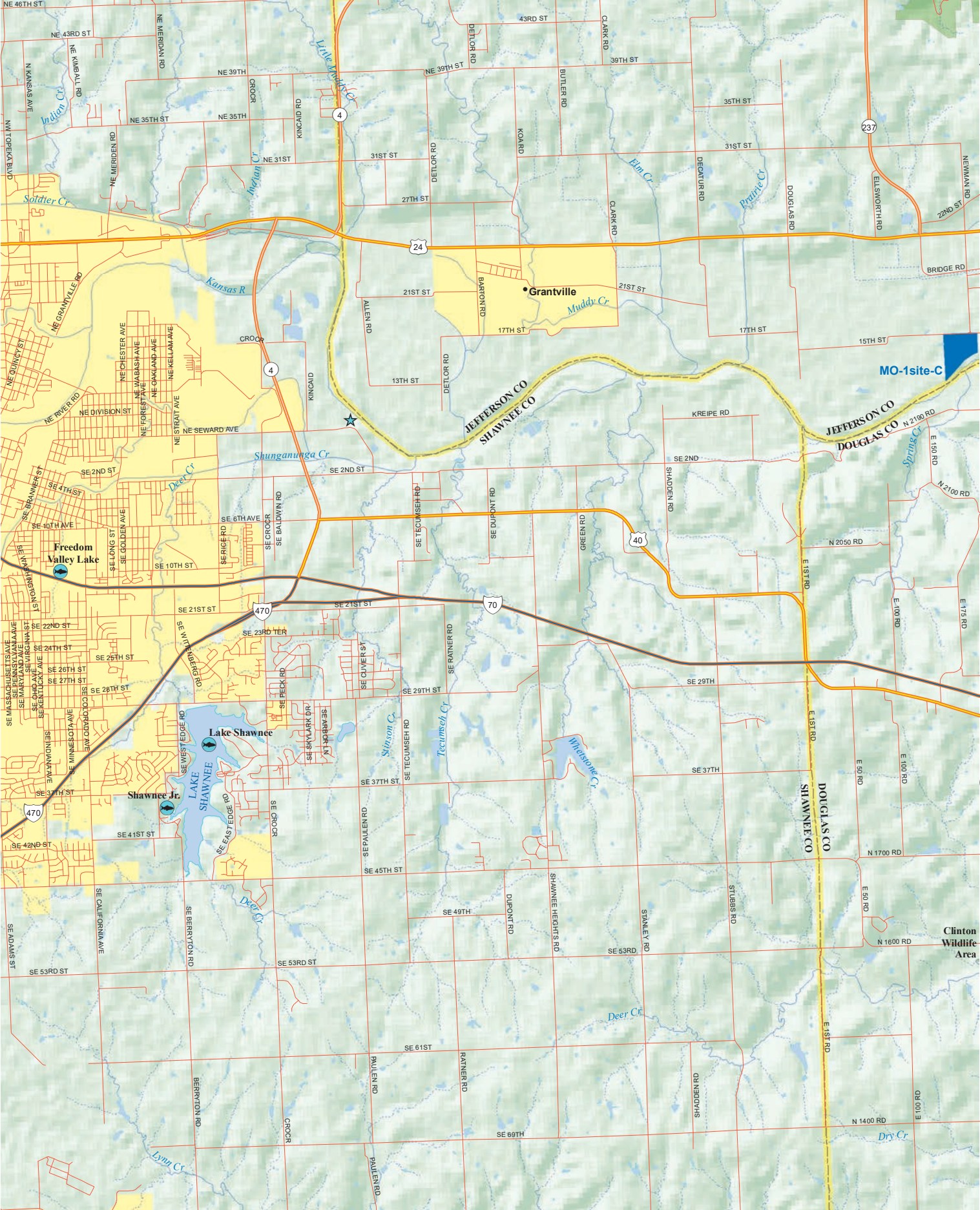
H

I

J



A1



1

2

3

4

5

6

A

B

C

D

E

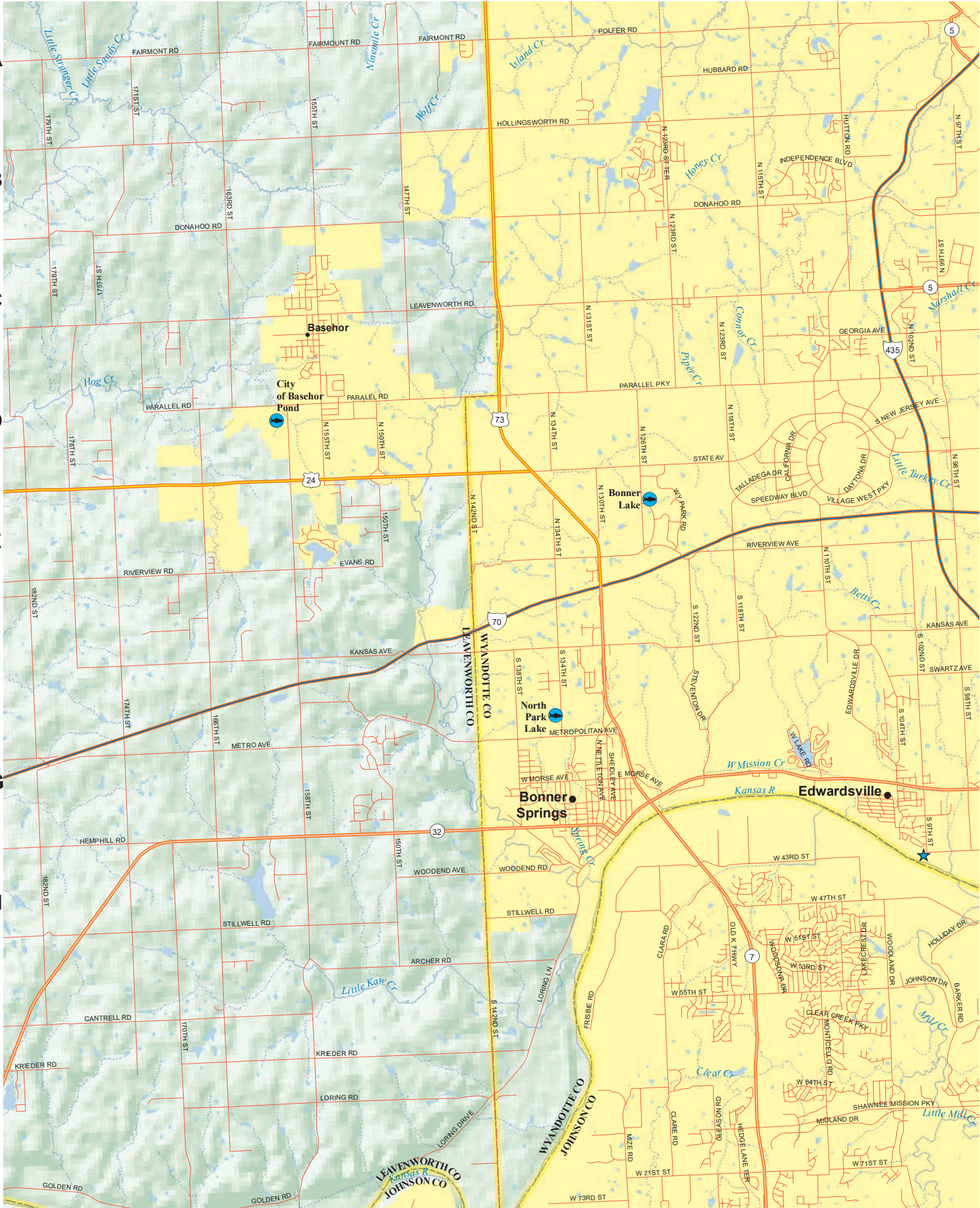
F

G

H

I

J



B1

7

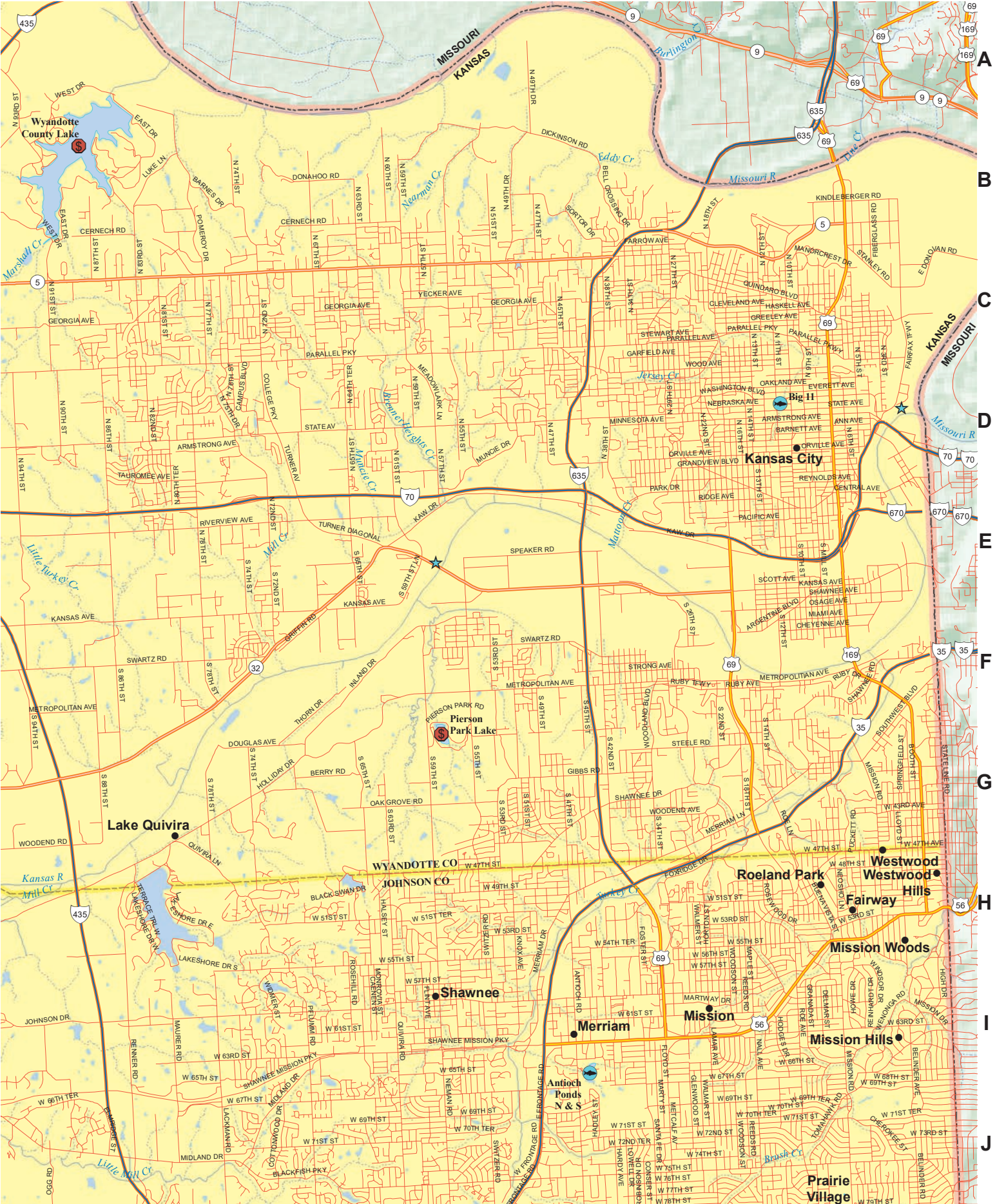
8

9

10

11

12



A
B
C
D
E
F
G
H
I
J

B2

1

2

3

4

5

6

A

B

C

D

E

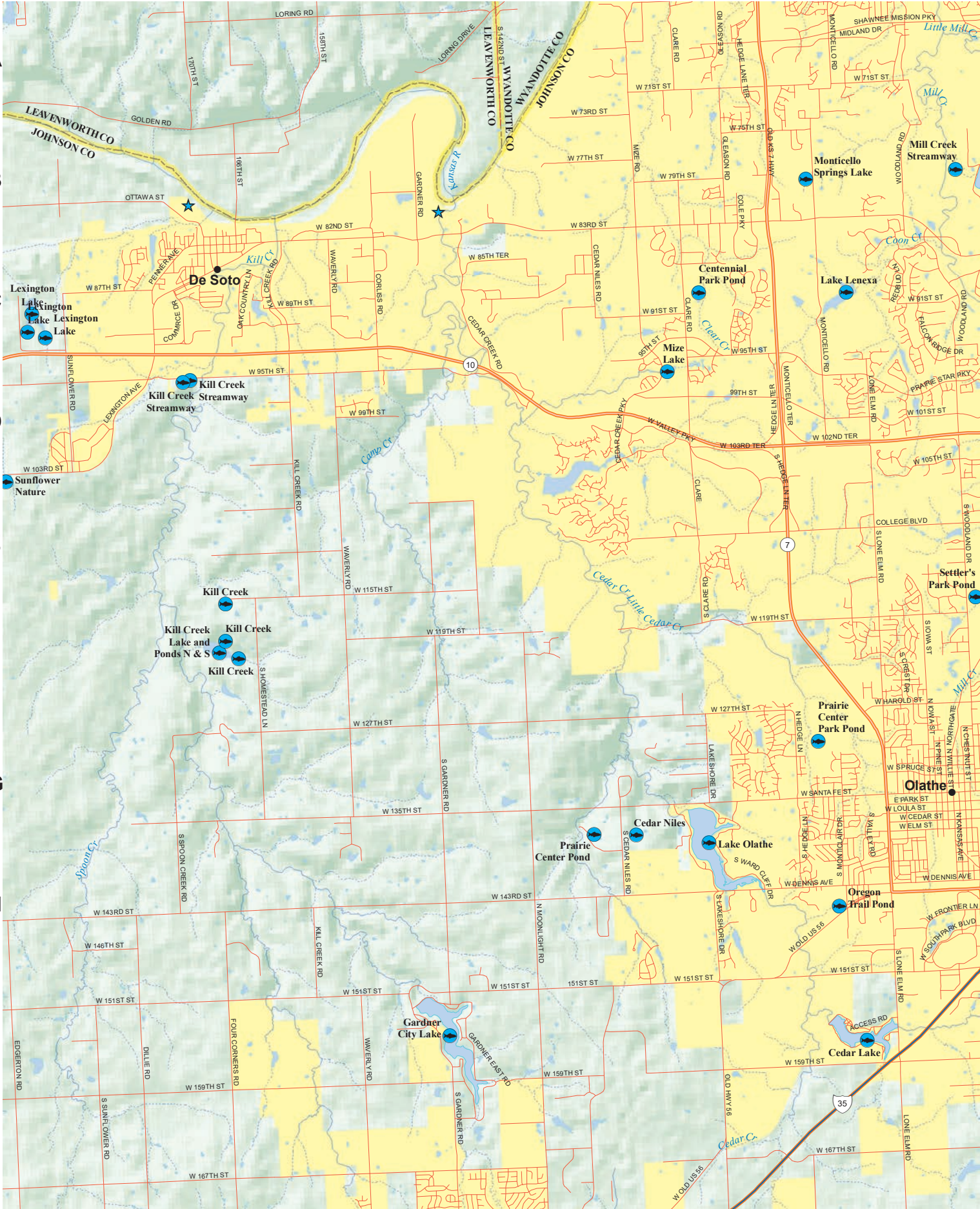
F

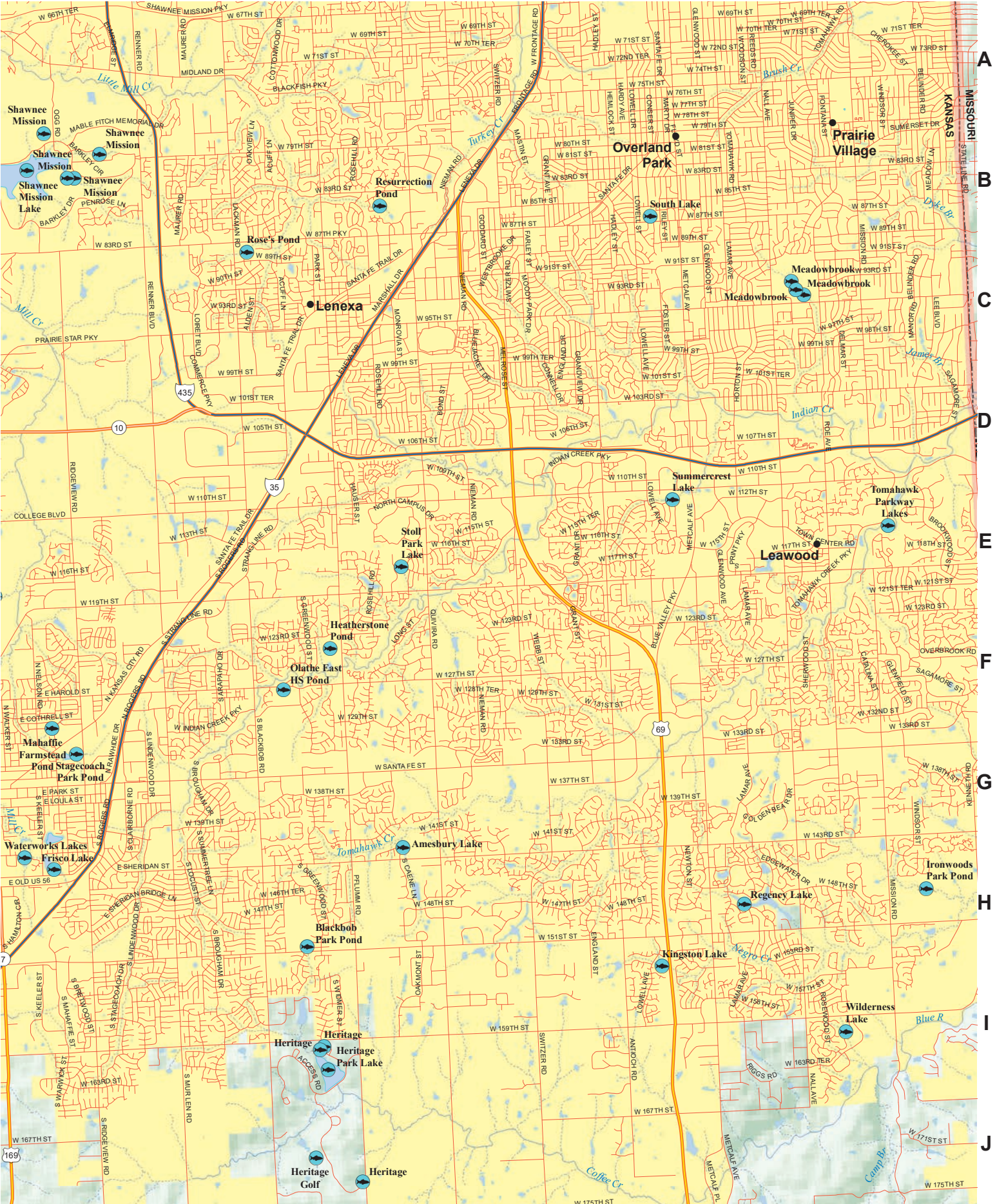
G

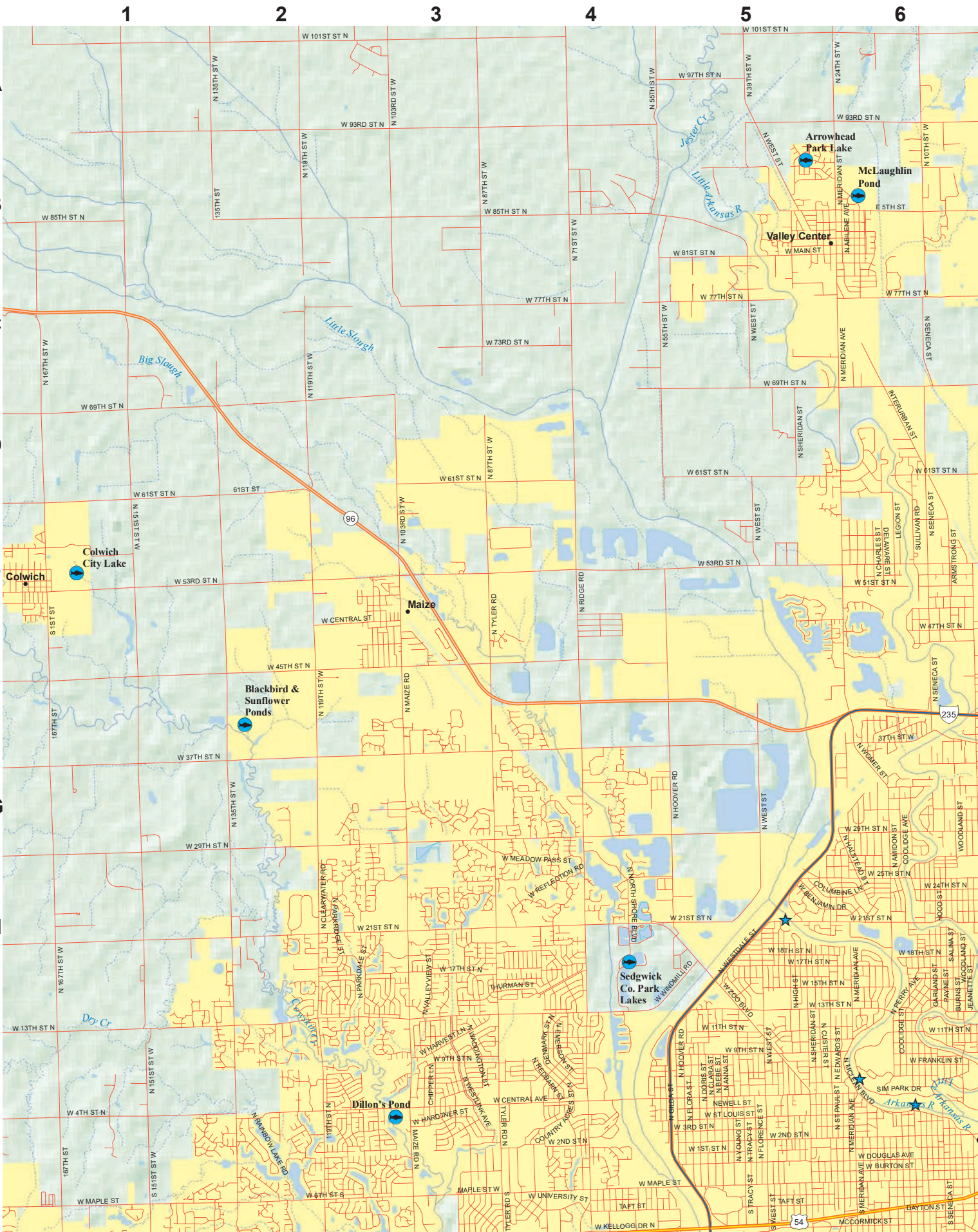
H

I

J







7

8

9

10

11

12

A

B

C

D

E

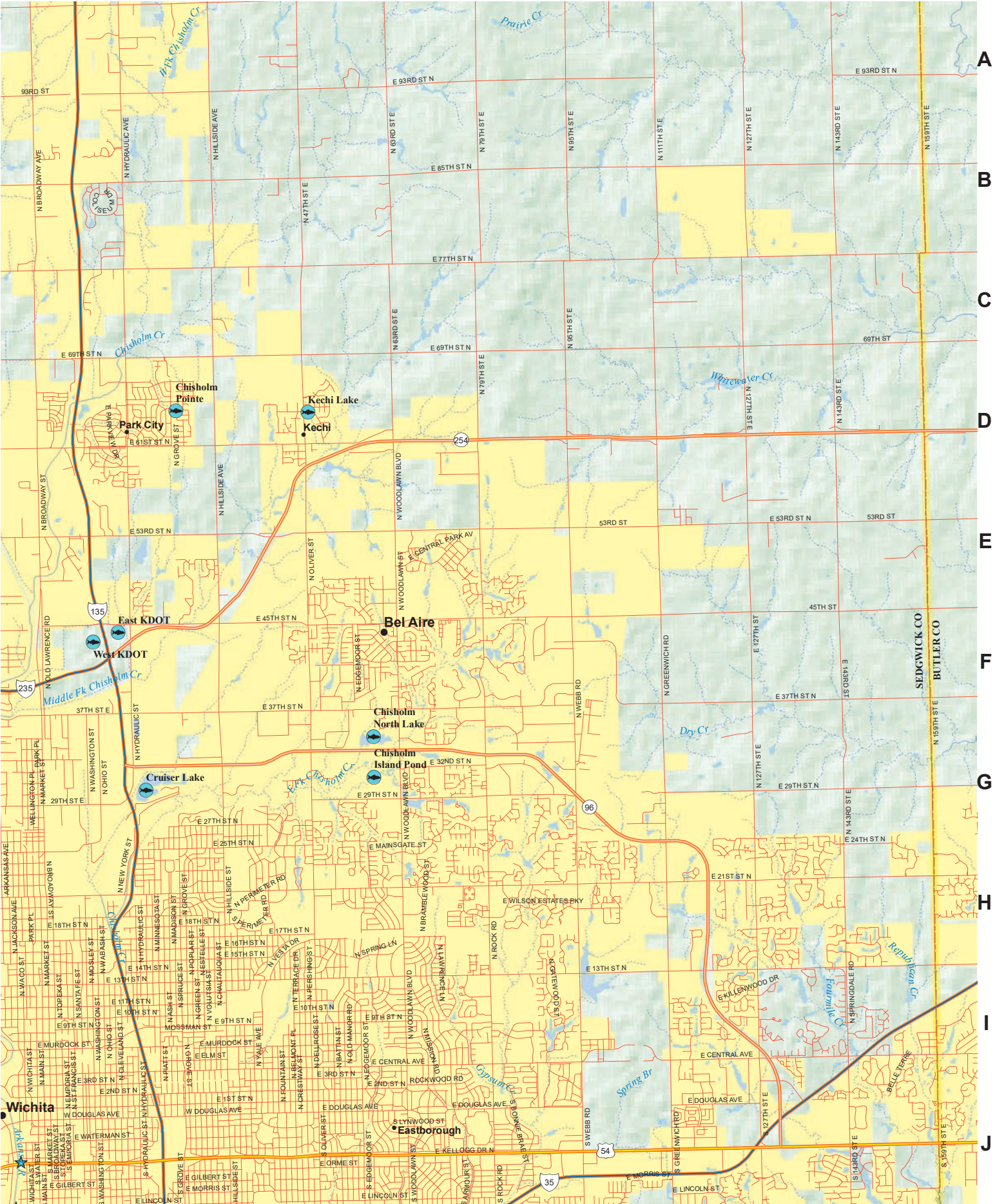
F

G

H

I

J



1

2

3

4

5

6

A

B

C

D

E

F

G

H

I

J

Dillon's Pond

South Lake

Riggs Lake
Haysville

Clearwater
Chisholm
Ridge Lakes

Ninneskal R.

Big Slough

Big Slough

Cowskin Cr.

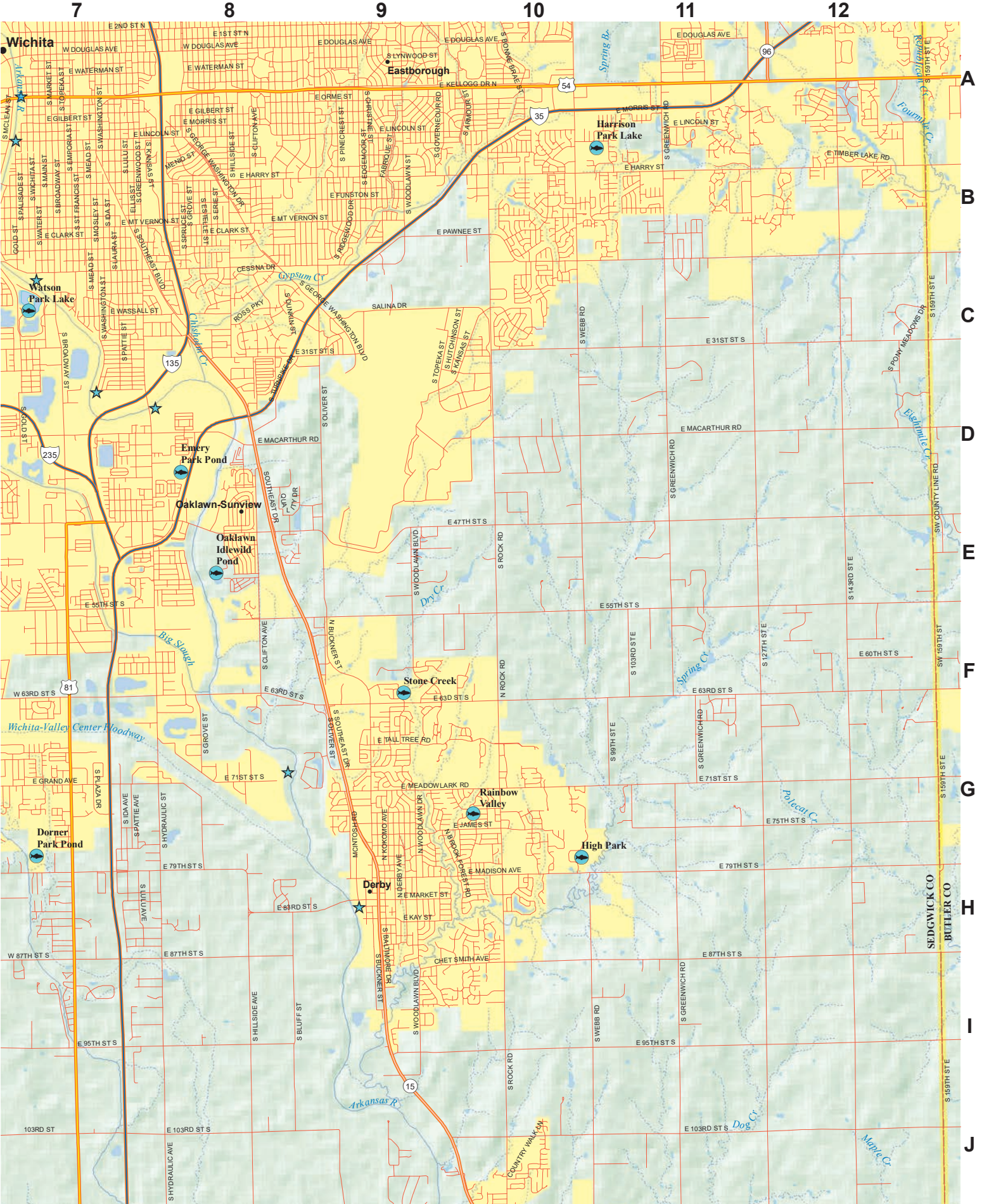
Spring Cr.

Dry Cr.

Dry Cr.

Arkansas R.

C3



7

8

9

10

11

12

Wichita

Eastborough

Harrison Park Lake

Watson Park Lake

Emery Park Pond

Oaklawn-Sunview

Oaklawn Idlewild Pond

Stone Creek

Rainbow Valley

High Park

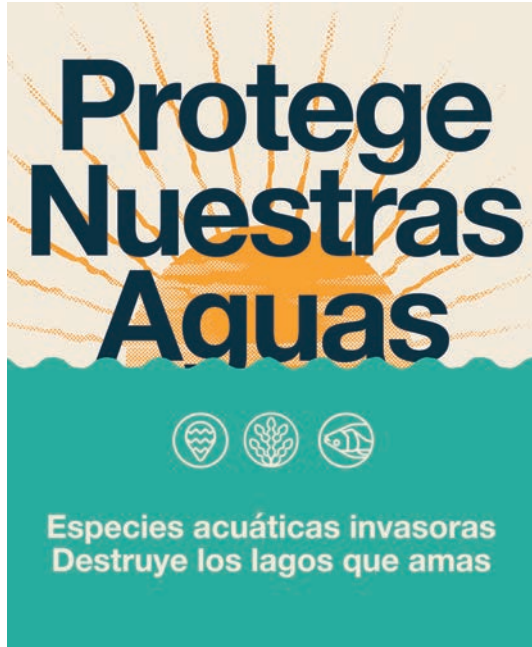
Derby

Dorner Park Pond

SEDGWICK CO
BUTLER CO

C4

Especies Acuáticas Invasoras (AIS, por sus siglas en inglés)



Atención - Recuerde
LIMPIAR·DRENAR·SECAR
Barcos y equipos

www.ksoutdoors.com

Protege
Nuestras Aguas
de Especies
Acuáticas Invasoras

**“Juntos podemos
prevenir la
propagación”.**

Más información:
www.ProtectKSWaters.org

Es ilegal transportar a ciertas especies en Kansas. Protéjase a sí mismo y a sus recursos naturales.

Se debe vaciar los tanques de carnada y sentinas y quitar el tapón de desagüe de todo navío que salga de las aguas del estado antes de transporte en una carretera pública.

Antes de dejar cualquier cuerpo de agua:

LIMPIAR

Inspeccione todo equipo para averiguar que no haya nada conectado (plantas, animales, lodo) y quite cualquier cosa que se encuentre.

VACIAR

Vacíe todo el agua de los equipos (tanques de carnada, sentinas, cubetas de carnada) antes de usarlos en otro lugar.

SECAR

Seque todo el equipo durante un mínimo de 5 días antes de volver a usarlo. Si necesita usarlo antes, lávelo con agua caliente (120°F).

Las especies no nativas son una seria amenaza a las aguas de Kansas. Si usted encuentra una de estas especies, no la devuelva al agua. Contacte la Oficina de Investigación de Emporia a (620) 342-0658 o la Oficina KDWP de su localidad. Para más información, visite el sitio web del KDWP, ksoutdoors.com.

ES ILEGAL AL NIVEL ESTATAL Y FEDERAL LIBERAR A CUALQUIER ESPECIES EXÓTICA EN LAS AGUAS DE KANSAS.

Mejillones cebra

• Los mejillones cebra se encuentran en algunos lagos, embalses y riachuelos de Kansas. Una "**Alerta AIS**" a lo largo de esta publicación identifica los lugares que se sabe se encuentran Carpa cabezona, cangrejo de río oxidado, carpa plateada, perca blanca y mejillon cebra. No se permite transportar peces vivos de estas aguas. Se puede encontrar una lista más completa de las aguas afectadas en el resumen de regulaciones de pesca actual.



• Filtran grandes cantidades de agua, lo cual altera toda la red alimenticia dentro de un cuerpo de agua. Aunque esta acción de filtración pueda limpiar el agua en algunas instancias, el agua clara con frecuencia llevará a la floración de algas que son dañinas a la gente. El agua clara también puede permitir que la radiación ultravioleta dañe las huevas de peces.

• Pueden alcanzar la densidad alta, la cual causa problemas con las válvulas de entrada, dársenas y motores de barcos. Se calculan gastos de \$310 millones al año a nivel nacional para controlar a los mejillones cebra solamente en las fábricas industriales.

• Tienen conchas afiladas que pueden cortar la piel desprotegida de humanos o mascotas. Se recomienda llevar zapatos u otra ropa protectora al andar en aguas infestadas con mejillones cebra.

• Todos los usuarios del agua necesitan hacer su parte para prevenir el esparcimiento de mejillones cebra a otras aguas de Kansas. Siga las recomendaciones de control y dígalas a los demás cómo pueden prevenir el esparcimiento de mejillones cebra.

Morone americana



• Morone americana se encuentran en algunos lagos, embalses y riachuelos de Kansas. Una "**Alerta AIS**" a lo largo de esta publicación identifica los lugares que se sabe se encuentran Carpa cabezona, cangrejo de río oxidado, carpa plateada, perca blanca y mejillon cebra. No se permite transportar peces vivos de estas aguas. Se puede encontrar una lista más completa de las aguas afectadas en el resumen de regulaciones de pesca actual.

• Morone americana se ha asociado con la disminución de las poblaciones de ambos lucioperca y lobina blanca.

• Dejan a los peces nativos fuera de competencia por comida y espacio.

• Hibridan con la lobina blanca.

• El KDWP ha añadido a Morone americana a la lista de especies prohibidas. Se prohíbe poseer Morone americana vivo. Se permite poseer o usar Morone americana muerto como carnada en las aguas donde fueron pescados.

• Las aletas dorsales espinosas y suaves están conectadas; las dos aletas saltan cuando se erija la aleta espinosa manualmente.

Especies Acuáticas Invasoras (AIS)

AGUAS QUE CONTIENEN ESPECIES ACUÁTICAS INVASORAS

Las aguas que contienen carpa cabezona, carpa plateada, rusty crayfish (*Faxonius rusticus*), perca blanca, y/o mejillones cebra se clasifican como aguas designadas AIS. Los pescadores que han estado pescando en aguas donde se han encontrado especies acuática invasoras (AIS, por sus siglas en inglés) no pueden dejar esas aguas con ningún pez vivo. Abajo se encuentra una lista de aguas AIS. Se puede añadir aguas nuevas cuando se descubran carpa cabezona, carpa plateada, perca blanca, rusty crayfish, y/o mejillones cebra. Las aguas designadas AIS serán anunciadas con un letrero como se ilustra a la derecha.



CONDADO DE ALLEN

Río Neosho

CONDADO DE ATCHISON

Brewery Cr. • Camp Cr. • Crooked Cr. • Deer Cr. • Independence Cr. • Little Stranger Cr. • Little Walnut Cr. • Río Missouri • Mooney Cr. • North Fork Stranger Cr. • Owl Cr. • Spring Cr. • Stranger Cr. • Walnut Cr. • Whiskey Cr.

CONDADO DE ATCHISON

Great Bend Stone Lago

CONDADO DE BROWN

Buttermilk Cr. • Euchre Cr. • Fox Cr. • Middle Fork Río Wolf • Mulberry Cr. • Noharts Cr. • North Fork Río Wolf • Pedee Cr. • Pony Cr. • Roys Cr. • South Fork Río Wolf • Spring Branch • Spring Cr. • Squaw Cr. • Terrapin Cr. • Walnut Cr. • Río Wolf

CONDADO DE BUTLER

El Dorado – Estanque East Pk. • Embalse El Dorado • Río Walnut

CONDADO DE CHASE

Chase SFL • Río Cottonwood • Prather Cr.

CONDADO DE CHEROKEE

Río Neosho

CONDADO DE CLAY

Embalse Milford

CONDADO DE CLOUD

Río Solomon

CONDADO DE COFFEY

Lago del Condado de Coffey • Embalse John Redmond • Lebo CL • Río Neosho • Wolf Creek

CONDADO DE COWLEY

Río Arkansas • Timber Cr. • Río Walnut • Winfield CL

CONDADO DE DICKINSON

Río Kansas • Río Smoky Hill • Río Solomon

CONDADO DE DONIPHAN

Browning Oxbow • Brush Cr. • Cedar Cr. • Charlie Cr. • Cold Ryan Branch • Coon Cr. • Fox Cr. • Halling Cr. • Independence Cr. • Jordan Cr. • Kenney Cr. • Mill Cr. • Mission Cr. • Río Missouri • Mosquito Cr. • Nelson Cr. • Ramal Norte Independence Cr. • Pennell Cr. • Peters Cr. • Rittenhouse Branch • Rock Cr. • Smith Cr. • Springs Branch • Spring Cr. • Striker Branch • Squaw Cr. • Walnut Cr. • Río Wolf

CONDADO DE DOUGLAS

Captain Cr. • Chicken Cr. • Embalse Clinton • Coal Cr. • Río Kansas • Little Wakarusa Cr. • Mud Cr. • Spring Cr. • Río Wakarusa • Washington Cr.

CONDADO DE ELLIS

Río Smoky Hill

CONDADO DE ELLSWORTH

Embalse Kanopolis • Río Smoky Hill

CONDADO DE FRANKLIN

Río Marais des Cygnes

CONDADO DE GEARY

Geary SFL • Río Kansas • Lyons Cr. • Embalse Milford • Río Republican • Río Smoky Hill

CONDADO DE JEFFERSON

Crooked Cr. • Dawson Cr. • Río Delaware • Fall Cr. • Howard Cr. • Hulls Branch • Indian Cr. • Río Kansas • Mooney Cr. • Mud Cr. • Ninemile Cr. • Embalse Perry • Plum Cr. • Prairie Cr. • Scatter Cr. • Walnut Cr.

CONDADO DE JOHNSON

Río Blue • Camp Branch • Captain Cr. • Clear Cr. • Camp Cr. • Cedar Cr. • Coffee Cr. • Coon Cr. • Gardner City Lake • Hillsdale Res. • Indian Cr. • Río Kansas • Kill Cr. • Little Cedar Cr. • Little Mill Cr. • Mill Cr. • Negro Cr. • Spoon Cr. • Tomahawk Cr. • Turkey Cr. • Wolf Creek

CONDADO DE KINGMAN

Embalse Cheney • Estanque Kingman Hoover • North Fork Río Ninescah • South Fork Río Ninescah

CONDADO DE LABETTE

Río Neosho

CONDADO DE LEAVENWORTH

Branch Cr. • Brush Cr. • Buckhorn Cr. • Buttermilk Cr. • Corral Cr. • Cow Cr. • Cramer Cr. • Dawson Cr. • Fall Cr. • Fivemile Cr. • Hog Cr. • Island Cr. • Jarbalo Cr. • Río Kansas • Kent Cr. • Little Kaw Cr. • Little Sandy Cr. • Little Snell Cr. • Little Stranger Cr. • Río Missouri • Mud Cr. • Murray Cr. • Ninemile Cr. • Plum Cr. • Pony Cr. • Prairie Cr. • Quarry Cr. • Salt Cr. • Sevenmile Cr. • Stranger Cr. • Threemile Cr. • Tonganoxie Cr. • Walnut Cr. • West Brush Cr. • Wolf Creek

CONDADO DE LINCOLN

Río Saline • Embalse Wilson

CONDADO DE LINN

Lagos del Valle de Linn – Lago principal • Río Marais des Cygnes

CONDADO DE LYON

Río Cottonwood • Embalse John Redmond • Embalse Melvern • Río Neosho • Lyon SFL

CONDADO DE MARION

Río Cottonwood • Embalse Marion

CONDADO DE MARSHALL

Clear Cr. • Manley Cr. • Pole Cr. • Embalse Tuttle Creek • Embalse Tuttle Creek -Estanque del Río

CONDADO DE MCPHERSON

Lago Emerald • Río Smoky Hill • McPherson SFL

CONDADO DE MIAMI

Embalse Hillsdale • Bull Cr. • Río Marias des Cygnes • Dorsey Branch • Paola CL (Lago Miola) • South Wea Cr.

CONDADO DE MITCHELL

Embalse Glen Elder • Río Solomon

CONDADO DE MORRIS

Canning Cr. • Council Grove CL • Embalse Council Grove • Río Neosho

CONDADO DE NEMAHA

Burger Cr. • Clear Cr. • Deer Cr. • Fisher Cr. • Fourmile Cr. • Harris Cr. • Honey Cr. • Illinois Cr. • Manley Cr. • Negro Cr. • North Fork Wildcat Cr. • Pole Cr. • Rattlesnake Cr. • Rock Cr. • South Fork Río Big Nemaha • South Fork Wildcat Cr. • Tennessee Cr. • Turkey Cr. • Wildcat Cr. • Wolf Pen Cr.

CONDADO DE NEOSHO

Río Neosho

CONDADO DE OSAGE

Camp Cr. • Carbondale East Lago • Río Marais des Cygnes • Embalse Melvern • Río Melvern • Estanques de crianza • Embalse Pomona • Strowbridge Cr. • Osage SFL • 110-Mile Cr.

CONDADO DE OSBORNE

Embalse Glen Elder

CONDADO DE OTTAWA

Río Saline • Río Solomon

CONDADO DE POTTAWATOMIE

Río Big Blue • Jeffery Energy Center Lago Make-up • Jeffery Energy Center Lago Auxiliar • Río Kansas • Embalse Tuttle Creek • Tuttle Creek Estanque del Río • Willow Lago

CONDADO DE RENO

Embalse Cheney • Estanque del Parque Hutchinson Carey • Laguna del Parque Hutchinson Carey

CONDADO DE RILEY

Río Big Blue • Embalse Tuttle Creek • Tuttle Creek Estanque del Río • Willow Lago

CONDADO DE RUSH

Río Smoky Hill

CONDADO DE RUSSELL

Río Saline • Río Smoky Hill • Embalse Wilson

CONDADO DE SALINE

Río Saline • Río Smoky Hill • Río Solomon

CONDADO DE SEDGWICK

Río Arkansas • Big Slough • Embalse Cheney • Clearwater Cr. • Emerald Bay • Lago Afton • Río Ninescah • North Fork Río Ninescah • South Fork Río Ninescah • Lagos del Parque del Condado de Sedgwick • Lago Spirit/Boeing Asociación de Empleados • Wichita-Lago Sur • MS Mitch Mitchell Floodway • Wichita – West KDOT

CONDADO DE SHAWNEE

Camp Creek • Deer Cr. • Río Kansas • Lago Shawnee • Little Soldier Cr. • Shawnee SFL • Shunganunga Cr. • Soldier Cr.

CONDADO DE SUMNER

Río Arkansas • Río Chikaskia • East Prairie Cr. • Río Ninescah • Prairie Cr. • Wellington CL

CONDADO DE TREGO

Embalse Cedar Bluff • Río Smoky Hill

CONDADO DE WABAUNSEE

Ramal Este de Mill Cr. • Río Kansas • Lago Wabaunsee • Mill Cr. • Ramal Sur Mill Cr.

CONDADO DE WOODSON

Río Neosho

CONDADO DE WYANDOTTE

Betts Cr. • Brenner Heights Cr. • Conner Cr. • Eddy Cr. • Honey Cr. • Island Cr. • Jersey Cr. • Río Kansas • Little Turkey Cr. • Marshall Cr. • Mattoon Cr. • Mill Cr. • Río Missouri • Munice Cr. • Nearman Cr. • Piper Cr. • Turkey Cr. • West Mission Cr. • Wolf Creek • Lago del Condado de Wyandotte

Recursos pesqueros

App móvil GoOutdoors Kansas



GoOutdoorsKS

¡Ahora usted puede comprar y guardar sus licencias de caza y pesca de Kansas desde cualquier aparato móvil!

Disponible para aparatos Android y Apple/iOS. Véase el app store del aparato para más detalles.

Atlas en línea



Descargue una versión electrónica del Atlas de Pesca de Kansas en ksoutdoors.com.

Mapeo Interactivo



Consulte la versión más actualizada de los mapas del Atlas de Pesca. Obtenga mapas con opción de

búsqueda que recalcan los lugares en Kansas de acceso público a la pesca en ksoutdoors.com. Haga clic en los puntos y tramos individuales para mostrar información sobre el lugar, haga zoom en las áreas por el nombre de la ciudad o condado, y escoja entre varias opciones de mapas de base.

Atlas impreso



Hay copias impresas del Atlas de Pesca de Kansas disponibles en la mayoría de los vendedores de licencias. Véase ksoutdoors.com para encontrar el vendedor más cerca de usted.

Registre su terreno



Gane dinero adicional de su granja o rancho con el programa de Acceso a la pesca de pie (WIFA, por sus siglas en inglés) y el programa de Acceso a la caza de pie (WIHA, por sus siglas en inglés). El Departamento de Vida Silvestre y Parques arrendará estanques y acceso a ríos/riachuelos para pescadores. El Departamento de Vida Silvestre y Parques también arrendará terrenos de CRP, cultivos de cobertura permanentes, rastrojos de sorgo, bordes de campos y hábitats de ríos/arroyos para la próxima temporada de caza de otoño y la temporada de guajolotes de la próxima primavera.

Lo más destacado del programa:

- El KDWP le paga para permitir el acceso a la caza o pesca en su terreno.
- El KDWP pondrá letreros para informarles a los usuarios de los límites de la propiedad.
- Los oficiales de recursos naturales del KDWP vigilan el terreno periódicamente.
- Acceso de pie solamente. No se permiten vehículos.
- La ley estatal limita la responsabilidad legal normal.
- Se imprime un atlas que muestra todas las propiedades registradas.

Solicitud WIFA/WIHA

Me interesa registrar mi propiedad en los programas WIFA/WIHA. Mándame más información:

Nombre: _____

Dirección: _____

Ciudad: _____

Teléfono de trabajo: _____

Teléfono de casa: _____

La propiedad se encuentra en: _____
(condado)

Envíe a:

Attn: FISH & WILDLIFE
KDWP
512 SE 25th Ave.
Pratt, KS 67124

Guardas De Caza y Pesca

Cualquier persona que halle evidencia de crímenes contra la vida silvestre mientras esté en el campo debe comunicarse con el Guarda de caza y pesca de su localidad. Se debe apuntar los detalles del crimen y cualquier otra información, tal como los números de placa, fecha y hora. Se puede comunicar con el Guarda de caza y pesca de su localidad a través de las oficinas del sheriff o alguacil del condado, por llamar a "Operation Game Thief" del KDWP a 1-877-426-3843, o por llamar a uno de los números abajo, para el condado donde se atestiguó el crimen.

NO utilice estos números para llamadas de información general. Se puede obtener información general llamando a la Oficina de Operaciones del departamento en Pratt, (620) 672-5911, o llamando a las oficinas locales que figuran en esta publicación.

Si usted es un hombre o mujer amante de la naturaleza activo/a, o simplemente le interesa la conservación en su área, conozca al Guarda de caza y pesca de su localidad. Ellos protegen los recursos en su área. Se proporciona la siguiente lista números de teléfono de los Guardas de caza y pesca y los condados de los cuales son responsables para ayudar a los ciudadanos interesados en frenar el crimen contra la vida silvestre en Kansas.

Condado	teléfono del oficial	Condado	teléfono del oficial	Condado	teléfono del oficial
Allen	(620) 212-0183	Greenwood	(620) 431-8775	Osborne	(785) 243-0553
Anderson	(785) 221-2694	Hamilton	(620) 282-7009	Ottawa	(620) 450-7190
Atchison	(785) 230-8466	Harper	(620) 727-6893	Pawnee	(620) 770-9564
Barber	(620) 770-9035	Harvey	(316) 215-2119	Phillips	(785) 342-7311
Barton	(785) 496-0074	Haskell	(620) 388-7790	Pottawatomie	(785) 256-3603
Bourbon	(620) 432-5058	Hodgeman	(620) 450-7194	Pratt	(620) 770-9035
Brown	(785) 940-0665	Jackson	(785) 559-1303	Rawlins	(785) 260-1149
Butler	(316) 215-2123	Jefferson (E ½)	(620) 450-7185	Reno	(316) 215-2124
Chase	(620) 340-5968	Jefferson (W ½)	(785) 256-3619	Republic	(620) 770-9085
Chautauqua	(620) 388-7643	Jewell	(785) 250-7028	Rice (N ½)	(785) 342-7276
Cherokee	(620) 431-8834	Johnson	(785) 250-8129	Rice (S ½)	(316) 215-2124
Cheyenne	(785) 342-7382	Kearny	(620) 282-7009	Riley	(785) 256-3614
Clark	(620) 262-7019	Kingman	(620) 727-6893	Rooks	(785) 342-7265
Clay	(785) 230-7148	Kiowa	(620) 727-4822	Rush	(785) 496-0074
Cloud	(620) 770-9085	Labette	(620) 875-2275	Russell	(620) 770-6148
Coffey	(785) 207-3151	Lane	(620) 770-6218	Saline	(785) 452-0478
Comanche	(620) 727-4822	Leavenworth	(785) 256-1204	Scott	(785) 230-5593
Cowley	(620) 229-3104	Lincoln	(620) 450-7190	Sedgwick	(316) 215-2119
Crawford (N ½)	(620) 432-5058	Linn	(785) 230-3567	Seward	(620) 262-7019
Crawford (S ½)	(620) 431-8834	Logan	(785) 230-5593	Shawnee	(785) 230-4434
Decatur	(785) 230-5960	Lyon	(620) 431-9873	Sheridan	(785) 230-5960
Dickinson	(785) 452-0478	Marion	(620) 242-4122	Sherman	(785) 342-7382
Doniphan	(785) 230-8466	Marshall	(785) 256-1207	Smith	(785) 250-7028
Douglas	(785) 230-2148	McPherson	(620) 242-4122	Stafford	(620) 770-9564
Edwards	(620) 770-9564	Meade	(620) 262-7019	Stanton	(620) 388-2951
Elk	(620) 388-7643	Miami	(913) 205-2155	Stevens	(620) 388-2951
Ellis	(620) 770-6148	Mitchell	(785) 243-0553	Sumner	(620) 326-1866
Ellsworth	(785) 342-7276	Montgomery	(620) 432-5057	Thomas	(785) 260-1149
Finney	(620) 388-7790	Morris	(620) 340-5968	Trego	(785) 483-0504
Ford	(620) 450-7194	Morton	(620) 388-2951	Wabaunsee	(785) 230-4434
Franklin	(785) 221-2694	Nemaha (N ½)	(785) 940-0665	Wallace	(785) 342-7382
Geary	(785) 338-0096	Nemaha (S ½)	(785) 559-1303	Washington	(785) 256-1207
Gove	(785) 483-0504	Neosho (N ½)	(620) 212-0183	Wichita	(785) 230-5593
Graham	(785) 342-7265	Neosho (S ½)	(620) 875-2275	Wilson	(620) 875-1976
Grant	(620) 388-2951	Ness	(620) 770-6218	Woodson	(620) 875-1976
Gray	(620) 450-7194	Norton	(785) 342-7311	Wyandotte	(785) 256-1204
Greeley	(620) 282-7009	Osage	(620) 450-7264		

Contactos regionales para más información

Departamento de vida silvestre y parques de Kansas

Office of the Secretary (Topeka)	(785) 296-2281
Operations Office (Pratt)	(620) 672-5911
Region 1 Office (Hays)	(785) 628-8614
Region 2 Office (Topeka)	(785) 273-6740
Region 3 Office (Wichita)	(316) 683-8069
Region 4 Office (Dodge City)	(316) 683-8069
Chanute District Office	(620) 431-0380
Colby District Office	(785) 462-3367
Fort Scott District Office	(620) 223-9671
Garden City District Office	(620) 276-8886
Kansas City District Office	(913) 422-1314
Mound City District Office	(913) 795-2218
Emporia Research Office	(620) 342-0658

Oficinas del parque estatal

Cedar Bluff	(785) 726-3212
Cheney/Sandhills	(316) 542-3664
Clinton	(785) 842-8562
Crawford	(620) 362-3671
Cross Timbers	(620) 637-2213
Eisenhower	(785) 528-4102
El Dorado	(316) 321-7180
Elk City	(620) 331-6295
Fall River	(620) 637-2213
Flint Hills Trail	(785) 559-0281

Glen Elder	(785) 545-3345
Hillsdale	(913) 594-3600
Historic Lake Scott	(620) 872-2061
Kanopolis/Mushroom Rock	(785) 546-2565
Kaw River	(785) 273-6740
Lehigh Portland	(316) 683-8069
Little Jerusalem	(620) 872-2061
Lovewell	(785) 753-4971
Meade	(620) 873-2572
Milford	(785) 238-3014
Perry	(785) 246-3449
Pomona	(785) 828-4933
Prairie Center	(785) 250-8369
Prairie Dog	(785) 877-2963
Prairie Spirit Trail	(785) 448-2627
Tuttle Creek	(785) 539-7941
Webster	(785) 425-6775
Wilson	(785) 658-2465

Esta agencia recibe ayuda financiera del gobierno federal del Servicio Estadounidense de Pesca y Fauna Silvestre (FWS, por sus siglas en ingles). Bajo Título VI de la Ley de Derechos Civiles de 1964, Sección 504 de la Ley de Rehabilitación de 1973, Título II de la Ley para estadounidenses con discapacidades de 1990, la Ley Contra la Discriminación por Edad de 1975, y Título IX de las Entidades Educativas de 1972, el Ministerio del Interior prohíbe la discriminación por razón de raza, color, nacionalidad, edad, género, o discapacidad. Si usted cree que le han discriminado en cualquier instalación, programa, o actividad, o si necesita más información, por favor escriba a: Office of Diversity, Inclusion, and Civil Rights, U.S. Dept. of the Interior, 1849 C Street, NW Washington, D. C. 20240 02/25

Áreas federales de vida silvestre

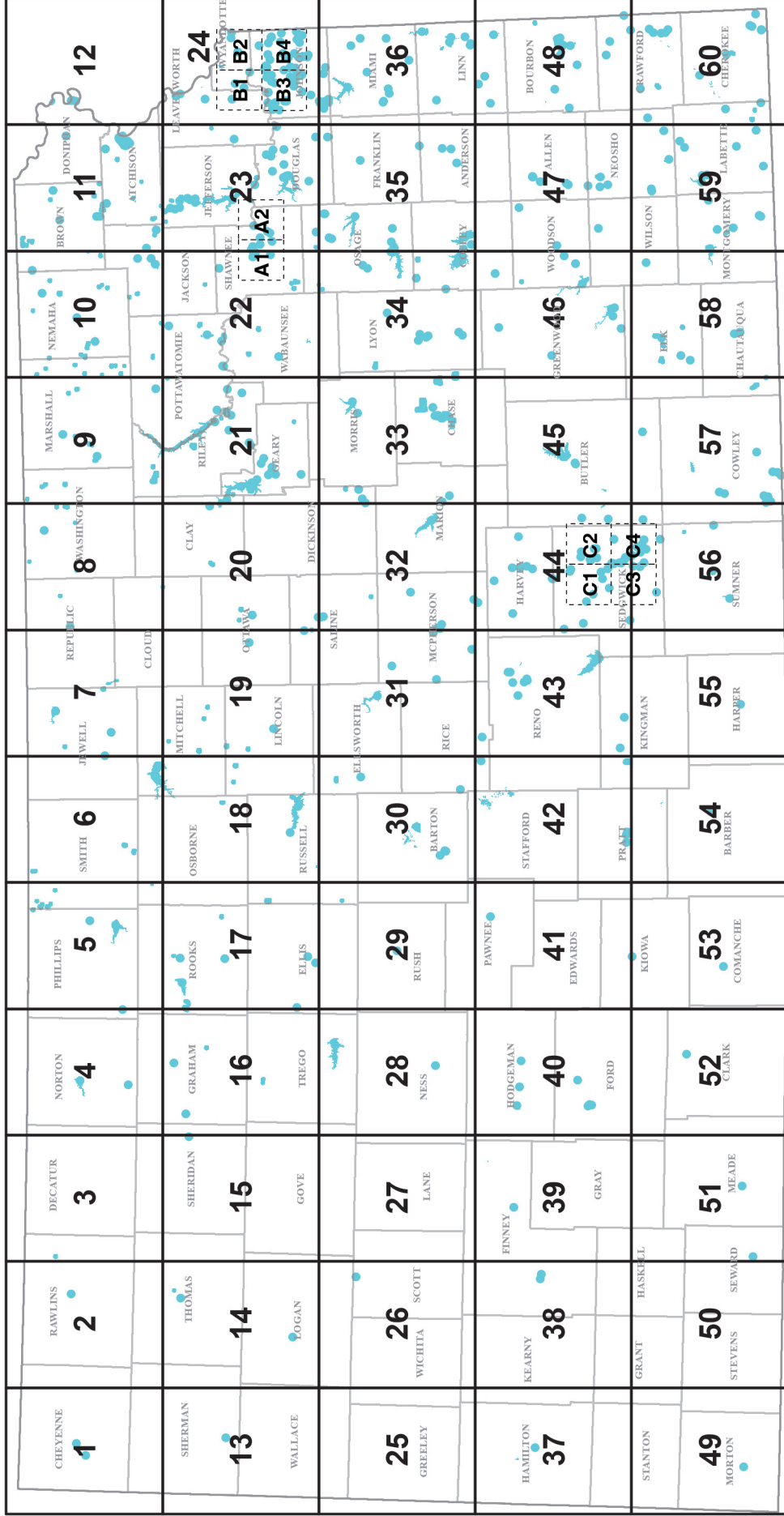
Cimarron Grasslands	(620) 697-4621
Flint Hills NWR	(620) 392-5553
Marais des Cygnes NWR	(913) 352-8956
Quivira NWR	(620) 486-2393
Kirwin NWR	(785) 543-6673
Ft Riley	(785) 239-6211

Cuerpo de Ingenieros

Big Hill Reservoir	(620) 336-2741
Clinton Reservoir	(785) 843-7665
Council Grove Reservoir	(620) 767-5195
El Dorado Reservoir	(316) 321-9974
Elk City Reservoir	(620) 336-2741
Fall River Reservoir	(620) 658-4445
Hillsdale Reservoir	(913) 783-4366
John Redmond Reservoir	(620) 364-8614
Kanopolis Reservoir	(785) 546-2294
Marion Reservoir	(620) 382-2101
Melvorn Reservoir	(785) 549-3318
Milford Reservoir	(785) 238-5714
Perry Reservoir	(785) 597-5144
Pomona Reservoir	(785) 453-2202
Toronto Reservoir	(620) 658-4445
Tuttle Creek Reservoir	(785) 539-8511
Wilson Reservoir	(785) 658-2551

Índice del Atlas de Pesca de Kansas

Páginas de mapas



TAKE ME FISHING™



Federal Aid Project
funded by your purchase
of fishing equipment